



Научная библиотека КубГУ
Отраслевой отдел литературы по искусству

«Красавица Кубань»

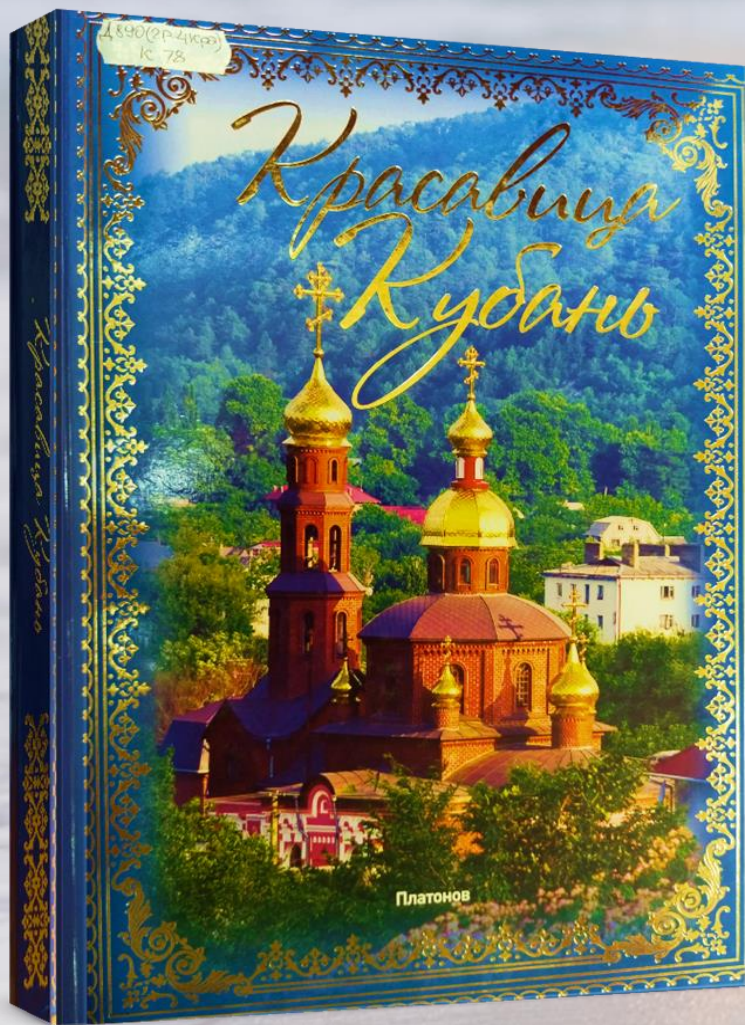


Достопримечательности Краснодарского края

Виртуальная выставка - экскурсия



2023



Красавица Кубань: достопримечательности Краснодарского края и Республики Адыгея: [фотоальбом]/ [И. Платонов, А. Рябухин; авторы текста А. Самойленко и др.]. - Изд. 3-е, доп. - [Б. м.]: Платонов: Когорта, 2015. - 319 с.: цв. ил. – Библиогр.: с. 318-319. - Текст: непосредственный.

Шифры: Д890(2Р-4Кра) - К78

Место хранения: отраслевой отдел литературы по искусству

Книга рассказывает о различных уголках Краснодарского края, истории, природе и богатом культурном наследии региона. Издание иллюстрировано большим количеством фотографий.



Дольмены Западного Кавказа



В окрестностях Анапы и в горных районах Краснодарского края встречаются дольмены – сооружения, относящиеся к культуре среднего бронзового века. Всего на склонах Западного Кавказа было обнаружено порядка 3 тысяч как хорошо сохранившихся, так и разрушенных дольменов. Большинство дольменов представляют собой домики, сложенные из больших каменных плит с отверстиями (лазами) на фасаде, которые закрываются каменной пробкой. Разновидностей их довольно много. Более того, каждый дольмен имеет свои особенности. По оценкам специалистов, исследовано всего 6% от общего количества этих древних сооружений. Среди изученных дольменов интерес вызывают сооружения в пос. Джубга, около села Солоники (дольмен с рельефным орнаментом) и Волконский дольмен в районе Сочи – единственный в мире сохранившийся полноразмерный дольмен монолитного типа.



Долина Сукко



Долина Сукко - одна из самых больших долин предгорий Северного Кавказа. Свое название получила по названию реки Сукко, протекающей по ней.

В одном из ущелий, примыкающих к долине, находится живописное озеро Сукко, посреди озера, прямо в воде растут уникальные болотные кипарисы которых больше нет нигде на Кавказе поскольку их родина – Мексика.

Любопытно, что это природное чудо – творение человеческих рук. Озеро является искусственным водохранилищем, которое появилось в 30-е годы прошлого столетия, а болотные кипарисы в этом месте были высажены в качестве эксперимента. Эти уникальные растения имеют корни, устойчивые к гниению, и могут прекрасно расти в воде. Кипарисы прижились в озере и образовали прекрасную рощу на площади 0,4 гектара, которая в конце XX в. была внесена в Красную книгу.



Скала «Парус»



Этот причудливый природный памятник, над которым потрудились стихии, возвышается на побережье Черного моря в окрестностях Геленджика. Скала представляет собой пласт песчаника высотой 25 метров и шириной чуть больше метра, стоящий перпендикулярно берегу. В результате воздействия сил природы этот пласт, по своей форме похожий на парус, оказался отделенным от основного скального массива – так объясняется появление этой достопримечательности с научной точки зрения. На высоте 2,5 метра над водой в «Парусе» есть отверстие, о происхождении которого до сих пор ведутся споры. По одной из версий, «дыру» в скале пробил снаряд, выпущенный с броненосца во время Кавказской войны. Однако у этого предположения есть немало противников в научных кругах, которые доказывают, что пробить скалу невозможно даже снарядом.



Абрау-Дюрсо



Абрау-Дюрсо — уникальный памятник природы, истории и культуры России. Место славится живописным ландшафтом и целебным воздухом. Абрау-Дюрсо называют «Русской Ривьерой». Поселок расположен на берегу крупнейшего на Кавказе и самого большого в Краснодарском крае пресноводного озера Абрау.

Однако туристов в эти места привлекают не только изумительные природные красоты. В поселке находится знаменитый завод, специализирующийся на выпуске игристых и шампанских вин.

Крупнейший в России производитель этой продукции ведет свою историю с 1870 года, когда по указу императора Александра II был основан завод. В царские времена шампанское, производимое в Абрау-Дюрсо, поставлялось для императорского двора и придворной знати. Сегодня любой желающий может продегустировать знаменитое шампанское, узнать о тонкостях его приготовления.



Скала Киселёва



Скала Киселёва – памятник природы на территории Туапсинского района Краснодарского края. Она находится на берегу Черного моря в четырех километрах к северо-западу от Туапсе, между мысом Кадош и устьем реки Агой. Отвесная гладкая каменная стена имеет высоту 46 м. Это соответствует высоте 15-этажного здания. Ширина скалы — 60 м, площадь — 1 га. Она сложена мягкими породами типа аргиллита, известняка, песчаника и мергеля. Цвет пород обеспечивает почти белую окраску скалы. Удивительно, что слои расположены строго вертикально. Во время заката скала окрашивается в красивые золотистые тона.


Скала получила свое название в честь художника Александра Александровича Киселева. Многие картины кисти Киселева посвящены этой природной достопримечательности.



Водопады реки Жане



Недалеко от Геленджика находится село Возрождение, в окрестностях которого река Жане и ее притоки образуют живописную долину с водопадами. Как правило, мощность этих струй зависит от количества осадков – чем больше их выпадет, тем полноводнее будут потоки. Каскад водопадов на реке Жане является не самым высоким, но очень многочисленным. Здесь можно насчитать около 400 водопадов, каждый из которых по-своему особенный.



Первый и наиболее крупный из них — Изумрудный. Под водопадом образована глубокая чаша, которая называется «Чаша любви». Этот водопад считается самым красивым. Природа подарила невероятное зрелище, которое похоже на живой хрусталь, стекающий с черной скалы. За водопадом Изумрудный находятся водопады — «Ванна Геракла» и «Ванна Афродиты».



Скала «Зеркало»



Скала «Зеркало» находится в нескольких километрах от курорта Горячий Ключ, который известен своими целебными минеральными водами. Это уникальная природная достопримечательность.

К скале ведет живописная тропинка через ручьи, поляны и смотровые площадки с панорамными видами на долину реки и горы. Скала получила название «Зеркало», поскольку она очень гладкая. Мягкая кварцевая порода, из которой она состоит, в ясные дни сверкает под солнечными лучами, оправдывая свое название. Высота скалы 32 метра. Если немного отклониться от маршрута по пути к скале, можно увидеть водопад «Пасть Дьявола», который имеет четыре водных каскада, общая высота которых составляет 23 метра. Каждый каскад, в среднем, разливается на высоту от шести до восьми метров.



Михайлов, Владимир.

Сочи: путеводитель / В. Михайлов. - Москва: ФАИР, 2013. - 240 с.: цв. ил. - (Путеводители Гранд-Фаир). - Авт. на обл. не указан. - Библиогр.: с. 240. - Текст: непосредственный.

Шифры: Д890(2Р-4Кра)я2 - М69

Место хранения: отраслевой отдел литературы по искусству

Этот компактный и красочный путеводитель предлагает путешественникам интересные маршруты по Большому Сочи, сопровождая их исчерпывающей информацией, позволяющей туристу самостоятельно знакомиться с историей и культурой этого города, осматривать его достопримечательности, планировать досуг.



Сочинский национальный парк



Природа западных предгорий Кавказа удивительна: здесь горные леса соседствуют с влажными субтропиками и заснеженными вершинами, а со скалистых склонов ущелий срываются вниз серебристые струи водопадов. Для сохранения этого уникального природного комплекса в 1983 году был создан Сочинский национальный парк. Он стал одним из первых национальных парков России. Большую часть территории парка занимают горы, разделенные речными долинами. Предгорная зона занимает узкую полосу вдоль Черного моря. По территории парка протекают около 40 рек и ручьев Черноморского бассейна.

В парке создано более полусотни рекреационных объектов и центров экологического просвещения.

Здесь реализуется программа по восстановлению популяции переднеазиатского леопарда в дикой среде.

Дендрарий в Сочи



Сочинский дендрарий раскинулся в Хостинском районе города на площади 49 гектаров. Красивейший парк был основан еще в 1889 году. Сегодня этот памятник садово-паркового искусства представляет собой уникальное собрание субтропических растений Западного Кавказа и многих жарких стран.

Дендрарий разделен на две части: верхнюю и нижнюю. Здесь также есть пруд и аквариум с обитателями Красного моря.

На территории парка представлены свыше 1800 видов растений, в том числе, огромные коллекции сосен, пальм, дубов и кипарисов. Здесь можно увидеть множество редких образцов субтропической флоры, а также растительного мира Японии, Австралии, Китая, Южной и Северной Америки, для которых созданы отдельные тематические уголки.





Кудепстинский каньон




Живописный Кудепстинский каньон, располагается на территории Сочинского национального парка.

Уникальное природное образование в виде огромной впадины длиной 1,5 км, шириной 150-200 м и глубиной 80-90 метров до сих пор порождает массу вопросов, связанных с его происхождением.

Река Кудепста, протекая между скальных массивов в узком «пропиленном» ею русле, образовала извилистую линию. Только здесь в узкой расщелине встречены выступающие из массива одного берега три плоских каменных полукруга, уходящие в виде перекидного мостика на противоположный берег. Приходится только удивляться творческим возможностям природы, создающей с помощью воды и ветра такие удивительные архитектурные конфигурации.



Агурские водопады



По дну ущелья, которое проходит через Хостинский район Сочи, бурным потоком протекает река Агура. Здесь, в природоохранной зоне Сочинского национального парка, в четырех километрах от побережья Черного моря, среди Орлиных скал расположены каскады Агурских водопадов.

Нижний водопад — двухкаскадный: вода падает с высоты 18 и 12 метров. В полноводный сезон два потока с брызгами пересекаются. Под этими потоками образовался бассейн, вода в котором отличается чистым голубым оттенком. Средний водопад находится примерно в 500 метрах выше по течению реки. Водопад достаточно широкий, поток разделяется на несколько струй, стекающих в природный бассейн с высоты около 23 метров. Третий, Верхний Агурский водопад с уверенностью можно назвать самым красивым. Его мощный поток шумно обрушивается вниз с высоты 20 метров.



Каньон «Чёртовы ворота»



На юге России множество удивительных достопримечательностей самого разного происхождения, среди которых отличается каньон «Чертovy ворота». Этот природный объект расположен в окрестностях Сочи на реке Хоста. Длина каньона составляет 800 метров, а отвесные скалы поднимаются над рекой на 50 метров. Они постепенно сужаются, оставляя небольшой трехметровый просвет, под которым протекает Большая Хоста. Вода здесь такая прозрачная, что хорошо просматривается каменное дно.



В месте слияния Большой и Малой Хосты, образовалось небольшое озеро, утопающее в тени густого леса. Берега этого водоема покрыты мхом, папоротниками и реликтовыми самшитами.

Ущелье окружено реликтовым колхидским лесом с деревьями и кустарниками доледникового периода.



Ахштырская пещера



В горах Краснодарского края обнаружены сотни пещер. Только в окрестностях Сочи насчитывается 400 подобных образований. Одна из самых любопытных находок была сделана французским спелеологом Э.А. Мартелем в 1903 году. Это Ахштырская пещера, признанная уникальным памятником первобытной архитектуры.

За столетие, прошедшее с момента ее обнаружения, здесь было сделано немало археологических открытий, вплоть до 1978 года в этом месте велись раскопки.

Учеными были обнаружены наскальные рисунки и орудия труда первобытных людей — орудия из камня, остроконечники, рубящие и режущие орудия, сколы и другие материалы, которые рассказывают о жизни древних людей.

Ахштырская пещера является самой северной точкой в юго-восточном регионе Европы, где проживали кроманьонцы — предки современных европейцев.





Ущелье Джегош - 33 водопада



Ущелье Джегош находится в Лазаревском районе Сочи, в долине реки Шахе. Другое название этого места - 33 водопада.

Ручей Джегош с вершины горного хребта впадает в реку Шахе, проходя сквозь 13 порогов и 7 водоскатов, образуя 33 водопада. Это настоящее чудо природы, входящее в состав Сочинского национального парка, который находится под охраной государства. Самый высокий водопад стремительно падает с высоты 12 метров и производит неизгладимое впечатление.



Ручей Джегош, который протекает в ущелье, совсем небольшой. Но весной, после таяния снегов и в период дождей, он превращается в бурную реку, а водопады становятся полноводными и представляют собой захватывающее зрелище.

Место кажется настолько волшебным, что здесь было снято множество сказочных фильмов.



Озеро Кардывач

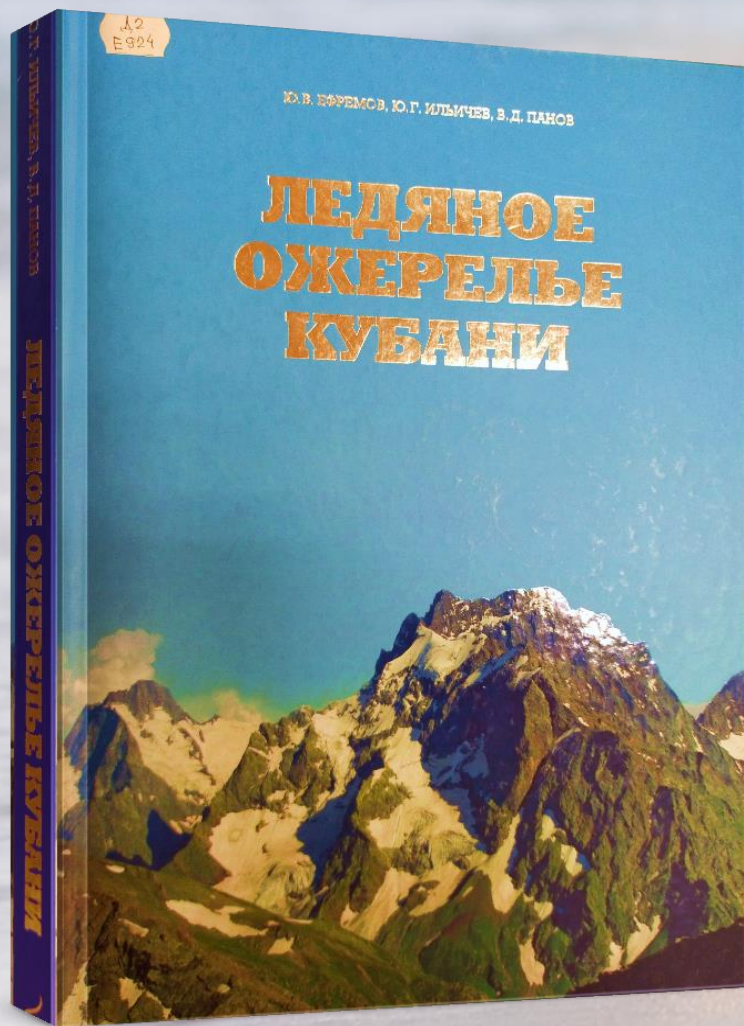


Горное озеро Кардывач - одно из самых живописных в Краснодарском крае. Оно является вторым по величине и расположено в 44 км от Красной Поляны у подножия южного склона Главного Кавказского хребта на территории Кавказского биосферного заповедника. Озеро Кардывач находится в котловине, окруженной горами, на высоте 1838 метров над уровнем моря.



Здесь на некоторых из горных вершин снег лежит круглый год. По берегам водоема растут пихты и березы, а летом зацветают окрестные альпийские луга.

Оттенок воды в озере может меняться в зависимости от времени года от зеленого до синего. В юго-западной части из озера берёт начало река Мзымта — самая длинная река Российской Федерации, впадающая в Черное море.



Ефремов, Юрий Васильевич (КубГУ).
Ледяное ожерелье Кубани / Ю.В. Ефремов,
Ю.Г. Ильичев, В.Д. Панов. - Краснодар: Традиция,
2012. - 230 с.: цв. ил. - Библиогр.: с. 229-230. - Текст:
непосредственный.

Шифры: Д2 - Е924

Место хранения: отраслевой отдел литературы по искусству

Книга посвящена природе высокогорья и проблемам изучения ледников. В ней рассказывается о сложном мире наиболее крупных и интересных ледников, расположенных в бассейне реки Кубань.



Лаго-Наки



Известное западнокавказское плато Лаго-Наки площадью 800 квадратных километров расположено на высоте от 2000 до 2200 метров. Это живописное место стало знаменитым благодаря цветущим альпийским лугам, которые завораживают своей красотой. Здесь находится самый низкий ледник Кавказа и Европы — Малый Фиштинский.

Большая часть плато расположена на территории Адыгеи, а его западные и северные участки относятся к Краснодарскому краю. Практически все плато, за небольшим исключением, входит в состав Кавказского государственного природного заповедника.

В Лаго-Наки по дну многочисленных каньонов шумят бурные ручьи, в толще горных пород образованы сотни пещер и карстовых воронок, а в долинах рек растут реликтовые самшитовые леса. Воздух насыщен ароматами цветов, трав, рододендрона и можжевельника.



Гора Ахун



В живописной долине междуречья рек Агуры и Хосты расположились горные возвышенности Ахуна. Гора Большой Ахун, по внешнему виду напоминающая классический уснувший вулкан, достигает в высоту 663 м. Ее младший брат – Малый Ахун – более 500 м.

Склоны Ахуна покрыты густой южной растительностью, а в недрах скрыты десятки карстовых пещер. На одной из вершин Ахунского массива сохранились развалины средневекового христианского храма, от которых сегодня остались лишь фрагменты фундамента.

На горе Большой Ахун находится смотровая башня, построенная в 1935-1936 годах по проекту архитектора С. И. Воробьева. Высота башни 30,5 м. Она возведена из тесаного белого известняка в романском стиле и является памятником архитектуры

Отсюда открываются восхитительные панорамные виды на Адлер, Сочи и горы Кавказа.





*Пешков, Владимир Михайлович.
На рубеже земли и моря: берега Кубани и Мирового океана / В.М. Пешков. - Краснодар: Традиция, 2013. - 334 с.: цв. ил. - Библиогр.: с. 334. - Текст: непосредственный.*

Шифры: Д82 - П318

Место хранения: отраслевой отдел литературы по искусству


Книга в популярной форме повествует о том, каким было Чёрное море несколько тысячелетий назад, о памятниках античности на Тамани и Черноморском побережье.



Бугазская коса



Бугазская коса - уникальный природный объект Краснодарского края. Она представляет собой полосу суши длиной около 12 километров и шириной 250-300 метров, которая отделяет вытянутый с юго-востока на северо-запад Бугазский лиман (Кизилташская группа лиманов) от Черного моря и находится на территории ландшафтного заказника «Благовещенская коса», созданного в 1995 году. Здесь царит субтропический климат.



Побережье косы состоит из кварцевого песка, гальки и мелкого ракушечника. Над косой возвышаются кучугуры - живописные песчаные барханы, поросшие травой. Если подняться на одну из таких дюн, можно увидеть одновременно и зеленые морские волны и спокойное синее «блюдец» пресноводного лимана. Когда-то коса была главной дорогой, ведущей от Анапы на Тамань.

Бугазская коса признана самым лучшим в России местом для занятия кайтсерфингом.



Заповедник «Утриш»



Государственный природный заповедник «Утриш» создан с целью сохранения и восстановления уникальных природных комплексов сухих субтропиков Черноморского побережья Кавказа, а также для сохранения и восстановления биологического разнообразия естественных реликтовых экосистем Северного Средиземноморья, представленных в России только на территории Краснодарского края на полуострове Абрау.



Площадь заповедника составляет 9910,33 га земельно-лесного фонда и 1428,43 га морской акватории, включая 2 участка внутренних морских вод и территориального моря Российской Федерации, примыкающие к юго-западному побережью Абрауского полуострова между водотоками Широкая Щель и Водопадная Щель.

Живописность ландшафта заповедника являет пример земного рая, особенно в районах лагун, расположенных на побережье.



**Плотников, Геннадий Константинович (КубГУ).
Леса и парки Кубани / Г.К. Плотников, В.В. Сергеева. -
Краснодар: Традиция, 2013. - 178 с.: цв. ил. - Библиогр.:
с. 174. - Текст: непосредственный.**

Шифры: П - П396

Место хранения: отраслевой отдел литературы по искусству

В книге рассматриваются заповедные территории, лесопарки, парки и ботанические сады Кубани. Дана общая характеристика лесов Краснодарского края от степной зоны до субальпийской.



Кавказский государственный природный заповедник



Кавказский природный заповедник был основан в 1924 году на территории, известной в царские времена как места Великокняжеской Кубанской охоты. Здесь, на площади около 300 000 га, растут девственные леса, зеленеют альпийские луга, пролегают глубокие ущелья и сверкают на солнце снежные шапки горных вершин. Заповедник занимает часть территории Краснодарского края, Карачаево-Черкесской Республики и Адыгеи. Это второй по величине горно-лесной заповедник в Европе. Символом Кавказского заповедника является зубр, заповедник был создан для сохранения кавказского зубра. В этом особо охраняемом резервате, старейшем на Северном Кавказе, запрещена любая деятельность, кроме туризма.

По заповеднику проложено 11 обустроенных эколого-туристических маршрутов общей протяженностью около 450 км.

Здесь изумительной красоты природа и чистейший горный воздух.



Джанхотский бор пицундской сосны



Джанхотским бором называют реликтовый лес пицундской сосны, расположенный в окрестностях Геленджика. Этот крупнейший в России массив занимает площадь 950 га и примыкает к берегу Черного моря. Он тянется вдоль него на 6 км, от села Дивноморского до устья реки Джанхот (Прасковеевская щель), а в глубь суши простирается в среднем на 2 км.



Бор пицундской сосны считается уникальным памятником природы. Сосны растут на высоком берегу и местами – на крутых обрывах. Пицундская сосна занесена в Красную книгу России, потому что находится под угрозой исчезновения как реликтовый крымско-кавказский эндем, представитель древнесредиземноморской флоры с сокращающейся численностью. Хвоя этого удивительного растения намного длиннее, чем у других сосен, и это позволяет деревьям выделять гораздо больше фитонцидов.



Гуамское ущелье

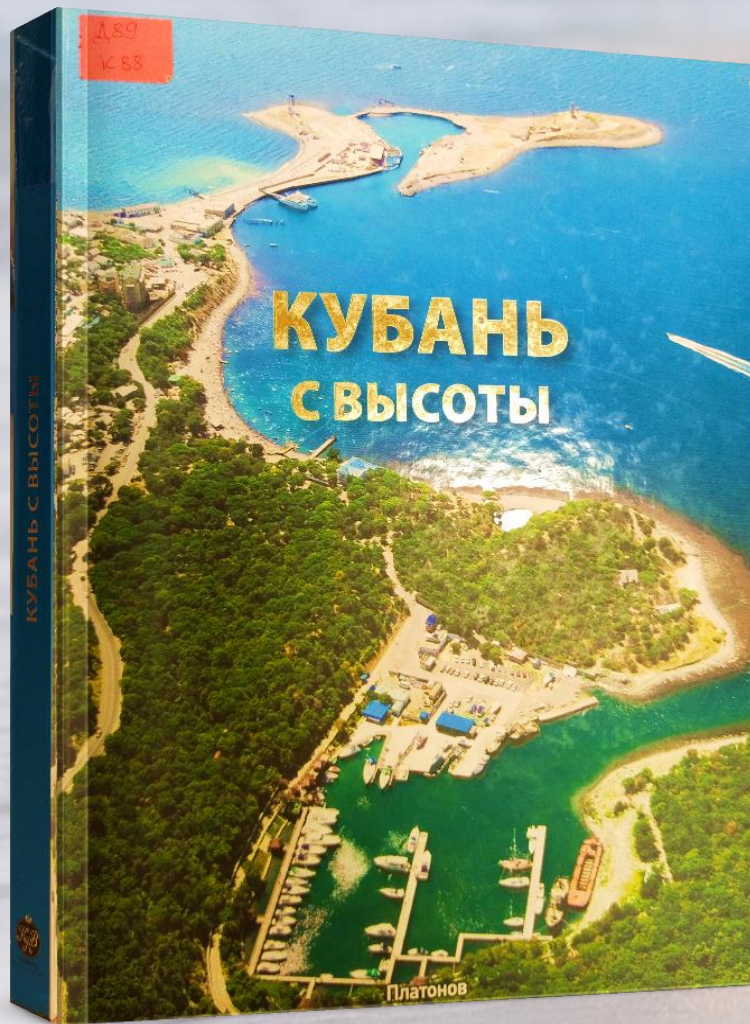


Уникальное по своей истории и природе Гуамское ущелье находится в Апшеронском районе Краснодарского края. Длина ущелья составляет 5 км, а склоны представляют собой практически отвесные скалы, покрытые реликтовой растительностью. Они взмывают на 400 метров в высоту, оставляя в некоторых местах между собой лишь двухметровый просвет. Быстрая горная река Курджипс образует множество водоворотов и водопадов, создавая особый климат вокруг.



Гуамское ущелье известно своей узкоколейной железной дорогой, проложенной здесь в 1927 году. На данный момент это одна из самых длинных действующих узкоколейных дорог в России.

Гуамское ущелье одно из самых живописных мест. Здесь сочетается чистый горный воздух, удивительный ландшафт и реликтовые леса. Сказочное место, где царит гармония природы!



Кубань с высоты: фотоальбом / [фот. И. Платонов и др.; авт. текста А. В. Твердый, Ю. В. Ефремов]. - Краснодар: [Изд. И. Платонов], 2008. - 215 с. : цв. ил. - Текст: непосредственный.

Шифры: Д89 - К88

Место хранения: отраслевой отдел литературы по искусству

Удивительно разнообразие ландшафта Кубани: степи, плавни и лиманы, побережье Азовского и Черного морей, предгорья и горы. Наряду с природными достопримечательностями показаны старинные станицы и города Краснодарского края, курорты Азовского и Черноморского побережья.

Музей под открытым небом «Атамань»



«Атамань» – так называется этнокомплекс под открытым небом, расположенный на Таманском полуострове. Он появился в том месте, где в XVIII веке высадились первые казаки-переселенцы.

«Атамань» представляет собой настоящую казачью станицу, которая раскинулась на территории 60 гектаров и состоит из нескольких улиц, а каждое из подворий имеет свою специфику.

Здесь есть жилье атамана, хаты простых казаков, мастерские гончара и сапожника, мельница, церковный приход, школа и ярмарочная площадь.

Все постройки являются современными имитациями, а предметы быта, утварь, одежда, фотографии и инструменты – подлинниками, собранными в Краснодарском крае.





Долина индийских лотосов



Долина лотосов — уникальный памятник природы, расположенный в Краснодарском крае, в 40 километрах от Анапы. Рукотворная достопримечательность представляет собой водный сад площадью шесть гектаров, усеянный индийскими лотосами, которые встречаются только в четырех регионах России и занесены в Красную книгу страны.

Лотос — цветок, который чаще всего вызывает ассоциации с Азией. На Востоке он является священным растением, символизирующим чистоту и просветление. Тем удивительнее встретить целую долину этих экзотических цветов в Краснодарском крае. Уже три десятка лет плантации лотосов растут в теплой пресной воде на Таманском полуострове.

Большие розовые цветы распускаются на поверхности воды в июле-августе. Прекрасные лотосы завораживают своей красотой и ароматом.



Олимпийское наследие Сочи / [ред.-сост. С.Е. Шипунова]; Рос. междунар. олимпийский ун-т. - Москва: ОЛМА Медиа Групп, 2014. - 413 с.: цв. ил. - Библиогр.: с. 409. - Текст: непосредственный.

Шифры: 45 - 0-543

Место хранения: отраслевой отдел литературы по искусству


Эта книга создавалась параллельно с подготовкой к сочинской Олимпиаде. Но это не летопись самой грандиозной стройки начала XXI века. Эта книга вобрала в себя уникальный опыт формирования материального и гуманитарного олимпийского наследия, которое и через много лет после Игр-2014 будет служить людям.



Олимпийский парк в Сочи



Особым местом в городе Сочи является Олимпийский парк. В 2014 году этот южный курорт стал известен на весь мир в качестве столицы XXII зимней Олимпиады. В парке находится комплекс главных спортивных сооружений, где во время игр проводились состязания по многим видам спорта. Это ледовый дворец «Айсберг» (конькобежный спорт и фигурное катание), ледовый дворец «Большой» (хоккей с шайбой) и специальная арена «Ледяной куб» (керлинг). На территории парка также разместились другие объекты прибрежного кластера: площадь для награждения победителей, медиацентр, Олимпийская деревня, где жили участники соревнований и представители команд, и большие экраны для просмотра соревнований. Здесь же расположено самое грандиозное сооружение – стадион «Фишт», на арене которого прошли зрелищные церемонии открытия и закрытия Олимпийских игр 2014 года.



Семь лет олимпийского строительства: [2007-2014: олимпийские объекты в Сочи] / редактор: С.Б. Айвазян; над книгой работали Сима Айвазян, Наталья Симорова, Ольга Отмахова, Максим Невольских; фотографии: ГК «Олимпстрой» (Денис Юнцев), АНО «Оргкомитет «Сочи 2014», РИА Новости, НПО «Мостовик»; Государственная корпорация Олимпстрой. - [Б. м.] : [б. и.], 2013. - 313 с.: фот. - Текст. Изображение: непосредственный: непосредственное.

Шифры: 45 - С309

Место хранения: отраслевой отдел литературы по искусству

Книга о том, как на протяжении семи лет Сочи готовился к проведению такого яркого события, как Олимпийские и Паралимпийские игры. Подробно рассказано об особенностях каждого стадиона, выражены мнения спортсменов и международных экспертов, показано внимательное отношение к вопросам экологии во время строительства и эксплуатации готовых зданий.



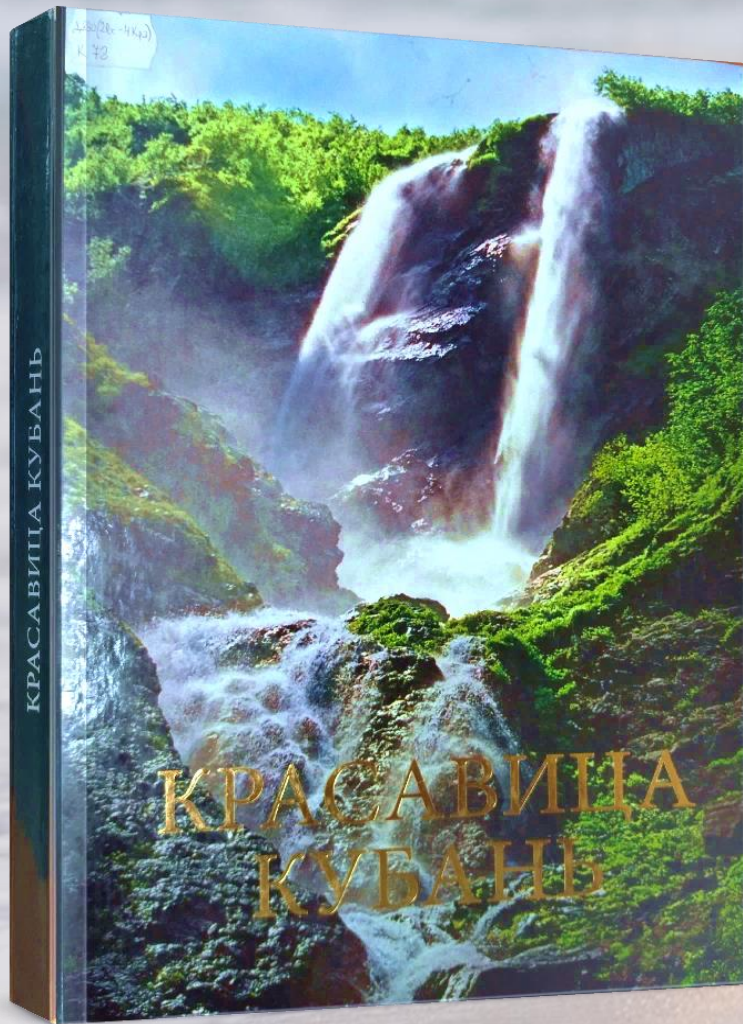
Красная Поляна (горный кластер)



Горный поселок Красная Поляна находится в 40 км от Черноморского побережья Сочи на высоте около 650 м над уровнем моря в самом живописном месте предгорья Главного Кавказского хребта, хребта Аибга. Здесь в 2014 году располагался горный кластер XXII зимних Олимпийских игр.



Красная Поляна - всесезонный курорт, общей площадью около 864 га. Все объекты курорта расположены на четырёх уровнях: на высоте 540 м — «Нижний город», 960 м — «Верхний город», 1500 м и 2200 м — канатные дороги, горнолыжные трассы, экскурсионные объекты и маршруты. Общая протяженность горнолыжных трасс составляет около 30 км. Самая высокая точка спуска — пик «Чёрная пирамида», 2340 м над уровнем моря. Это единственная вершина в горах Красной Поляны, с которой открывается потрясающий панорамный вид на пики Большого Кавказа и долину реки Мзымта.



Красавица Кубань: достопримечательности Краснодарского края и Республики Адыгея: [фотоальбом] / [И. Платонов, А. Рябухин; авторы текста А. Самойленко и др.]. - [Б. м.]: Платонов: Когорта, 2007. - 303 с.: ил. - Библиогр.: с. 302-303. - Текст: непосредственный.

Шифры: Д890(2Р-4Кра) - К78

Место хранения: отраслевой отдел литературы по искусству

Оригинальное издание о достопримечательностях Краснодарского края и Республики Адыгея. В альбоме представлены фото необычайных красот Кубани и их описания.



Научная библиотека КубГУ

Отраслевой отдел литературы по искусству (к.А217)

Режим работы:

9.00 -17.00, без перерыва

В субботу: 9.00 -17.00, перерыв: 12.30 -13.00

Санитарный день - последняя пятница месяца

Выходной: воскресенье

