

A vintage map with a magnifying glass over it. The map shows various geographical features and labels, including 'THE INDIAN', 'THE SOUTH', and 'LAND'. The magnifying glass is positioned over the map, highlighting a specific area. The text is overlaid on the map in a large, bold, red font.

**Виртуальная выставка
отдела редких книг**

«27 сентября –

Всемирный день


туризма»

Всемирный день туризма — международный праздник, учрежденный Генеральной ассамблеей Всемирной туристской организации в 1979 году.

Отмечается ежегодно 27 сентября.

В России отмечается с 1983 года.

Цель праздника — пропаганда туризма, освещение его вклада в экономику мирового сообщества, развитие связей между народами разных стран.



Кавказское Горное общество [Текст] : избранная публицистика, 1904-1916 гг. / сост., авт. вступ. ст. Н. В. Маркелов ; [отв. ред. С. Н. Парамонов]. - Пятигорск : Снег, 2009 (Ростов н/Д : Типография ИП Ютишев А. С. : Типография ИП Ютишев А. С.). - 287 с. : ил. ; 17,1x24,3 + [1] л. карт. - ISBN 9785903129140.

Шифры: Ч5 - К 126


Место хранения: РФ



Книга посвящена деятельности Кавказского Горного общества, основанного в Пятигорске в 1902 году. Авторы представленных в сборнике материалов - члены Общества, рассказывающие о своих увлекательных путешествиях в разные достопримечательные места Северного Кавказа.

Усилия Общества были направлены на изучение истории, этнографии и природных богатств края. Деятельность Общества положила начало развитию горного туризма и альпинизма на Кавказе.





В 1768 – 1774 гг., в течении шести лет, отряд одного из крупнейших естествоиспытателей XVIII века Петра Симона Палласа (1761-1811) провел выдающиеся исследования европейской части России, Урала и Сибири. На протяжении всего путешествия ученый вел подробный путевой журнал. Огромный фактический материал, собранный П.С. Палласом, лег в основу его главного труда – «Путешествие по разным местам Российского государства», который оставался настольной книгой многих поколений ученых.

Научные труды автора сначала выходили на родном ему, немецком языке, а потом переводились на русский.

Данное издание представляет из себя репринтное издание на русском языке, которое было издано в 1773–1788 гг. в серии «Собрания, старающегося о переводе иностранных книг», учрежденной Екатериной II.

Паллас, Петр Симон.

Путешествие по разным местам Российского государства по повелению Санкт-Петербургской Императорской Академии наук [Текст] : [в 3 ч., 5 кн.]. Ч. 1 / П. С. Паллас. - Репр. изд. 1773-1788 г. - Спб. : Альфарет , 2007 (СПб. : Printissa : Printissa). - 657, 117 с. ; 18x26.

Паллас, Петр Симон.

Путешествие по разным местам Российского государства по повелению Санкт-Петербургской Императорской Академии наук [Текст] : [в 3 ч., 5 кн.]. Ч. 2, кн. 1 / П. С. Паллас. - Репр. изд. 1773-1788 г. - Спб. : Альфарет , 2007 (СПб. : Printissa : Printissa). - 476 с. ; 18x25,5.

Паллас, Петр Симон.

Путешествие по разным местам Российского государства по повелению Санкт-Петербургской Императорской Академии наук [Текст] : [в 3 ч., 5 кн.]. Ч. 2, кн. 2 / П. С. Паллас. - Репр. изд. 1773-1788 г. - Спб. : Альфарет , 2007 (СПб. : Printissa : Printissa). - 571 с. ; 18x25,5.

Паллас, Петр Симон.

Путешествие по разным местам Российского государства по повелению Санкт-Петербургской Императорской Академии наук [Текст] : [в 3 ч., 5 кн.]. Ч. 3, кн. 1 / П. С. Паллас. - Репр. изд. 1773-1788 г. - Спб. : Альфарет , 2007 (СПб. : Printissa : Printissa). - 624 с. ; 18x25,5. - 38000 р.

Паллас, Петр Симон.

Путешествие по разным местам Российского государства по повелению Санкт-Петербургской Императорской Академии наук [Текст] : [в 3 ч., 5 кн.]. Ч. 3, кн. 2 / П. С. Паллас. - Репр. изд. 1773-1788 г. - Спб. : Альфарет , 2007 (СПб. : Printissa : Printissa). - 480 с. ; 18x25,5.

Шифры: Д89 - П144

Место хранения: РФ




Русаков, Виктор.

Русские колумбы и робинзоны [Текст] / В. Русаков ; ГПИБ. - Репринт. воспр. изд. 1903 г., СПб. - М. : ГПИБ, 1996. - 147 с. : ил. - ISBN 5852090190.

Шифры: Д8 - Р 88

Место хранения: РФ



Данная книга - одна из ряда биографий знаменитых русских людей. Это произведение в популярной форме дает представление о жизни и совершенных открытиях выдающихся русских деятелей - мореплавателей и путешественников, известных или незаслуженно забытых (адмирал Ф.Ф. Беллинсгаузен, профессор С.П. Крашенинников, купец Никита Шалауров, Н.Н. Миклухо-Маклай и др.).

Репринтное воспроизведение издания из фондов Государственной публичной исторической библиотеки России.

Готье, Теофиль.

Путешествие в Россию [Текст] / Т. Готье ; [пер. с фр., коммент. и подбор фотоилл. Н. В. Шапошниковой ; предисл. А. Д. Михайлова]. - М. : Мысль, 1990. - 398 с. : ил. ; 210x245.

- В конце кн.: Список сокращений.

Шифры: Д89 - Г744

Место хранения: РФ

В книге писателя и путешественника Т. Готье нет политики, нет оценок царского режима, нет рассказа об отмене крепостного права, а ведь второе его путешествие пришлось как раз на этот поворотный момент в истории России. Перед автором стояли иные задачи. Это книга путевых очерков, печатавшихся первоначально в газетах и журналах.

Перед читателем произведение не только опытного газетчика-очеркиста, но и художественного критика и даже просто человека, наделенного художественным, живописным восприятием действительности.

Т. Готье был наблюдателем зорким, но все же «посторонним», поэтому он чего-то не заметил, на что-то не обратил должного внимания. Но то, что он описал, он описал подробно и красочно. Он описал Петербург, Москву, Ярославль, Нижний Новгород такими, какими они были на рубеже 50-х и 60-х годов XIX века, какими они теперь давно перестали быть. И в этом еще одно из достоинств его книги, не утратившей значение и в наши дни.




Карпини, Джиованни дель Плано.

Путешествия в восточные страны Плано Карпини и Рубрука [Текст] / Д. Карпини ; ред., вступ. ст. и примеч. Н. П. Шастиной. - М. : Географгиз, 1957 (М. : Тип. 15-я "Искра революции" : Тип. 15-я "Искра революции"). - 270 с. : [6] ил. ; 145x225.

Шифры: Д8 - К263

Место хранения: РФ



В настоящем издании полностью воспроизводится перевод А.И. Малеина «История монгалов» Плано Карпини и «Путешествия в Восточные страны» Гильома Рубрука, опубликованные в Санкт-Петербурге в 1911 году.

Редакция старалась пополнить комментарии А.И. Малеина новейшими сведениями, учитывая работы крупнейших востоковедов, уделявших внимание путешествиям Рубрука и Плано Карпини.




Козлов, Петр Кузьмич.

Монголия и Кам [Текст] . Т. 1, ч. 1 / П. К. Козлов ; [под ред. и со вступ. ст. В. П. Козлова]. - [2-е сокр. изд] ; репринт. изд. - М. : Географгиз, 1947 (: М-108). - 437 с. : ил., [2] л. карт ; 17,5x26.

Шифры: Д89 - К592

Место хранения: РФ



Необходимость переиздания описаний далеких путешествий и крупных открытий назрела давно: такие книги очень тяжело найти. «Монголия и Кам» является основным печатным трудом П.К. Козлова, закрепившим для потомства его научные достижения и славу великого путешественника – исследователя Центральной Азии.

Труд Тибетской экспедиции Русского Географического общества под начальством П.К. Козлова «Монголия и Кам» переиздается в сокращенном виде, сокращению подверглись отдельные места, не представляющие географического интереса.

Считая, что это печатное произведение является ценным вкладом в географическую науку и не утратило своего значения к познанию Центральной Азии, редакция сохранила весь фактический материал, стараясь оставить нетронутым и живое, увлекательное описание картин природы.

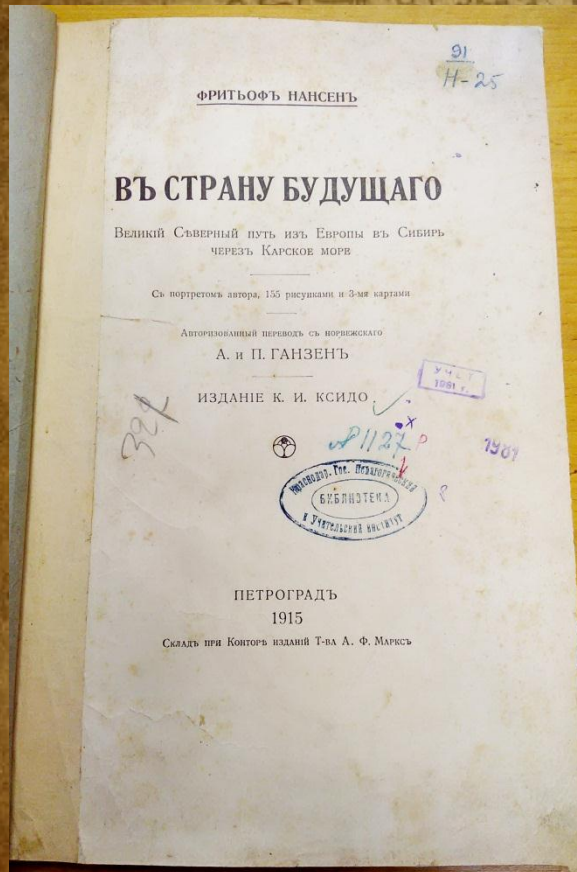


Нансен, Фритъф.

В страну будущего [Текст] : Великий Северный путь из Европы в Сибирь через Карское море / Ф. Нансен ; авториз. пер. с норвеж. А. и П. Ганзен. - Петроград : Издание К. И. Ксидо, 1915 (Петроград : Склад при конторе изд. Т-ва А. Ф. Маркс : Склад при конторе изд. Т-ва А. Ф. Маркс). - 454 с. ; 165x250. - Прилож.: Судоходство по Карскому морю.

Шифры: 91 - Н255

Место хранения: РФ



Подробное описание экспедиции великого норвежского путешественника Фритъофа Нансена (1861-1930). В 1913 году Ф. Нансен, героический полярный исследователь, кумир Норвегии, был приглашен принять участие в плавании из Норвегии к устью Енисея через Карское море. Экспедиция была организована «Сибирским акционерным обществом пароходства, промышленности и торговли» с целью изучить возможность установления постоянных торговых рейсов из Европы в устье Енисея и далее – в центральную Сибирь.

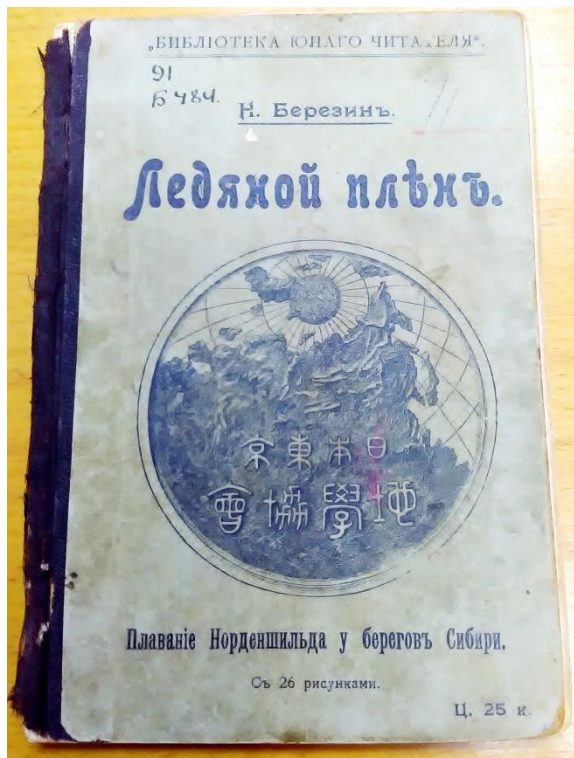
В ходе всего путешествия Ф. Нансен вел Дневник, начатый в Тромсе 5 августа 1913 года и законченный 26 октября того же года, за день до возвращения в Петроград, откуда его путь лежал в Норвегию. Через год, в октябре 1914 года, книга «В страну будущего. Великий Северный путь из Европы в Сибирь через Карское море», написанная им на основе дневника, была издана в Норвегии, а в 1915 году в переводе на русский язык – в России.

Березин, Н.

Ледяной плен [Текст] : плавание и зимовка Норденшильда у берегов Сибири / Н. Березин. - СПб. : Типография СПб. АО "Слово", 1907. - 104 с., 26 рис. ; 125x180. - (Библиотека юного читателя).

Шифры: Д8 - Б484

Место хранения: РФ



Описываемые в данном издании события происходили осенью 1553 году там, где теперь раскинулся Архангельск, а тогда стоял небольшой монастырь, окруженный жалкими избушками промышленников. Когда в Двину вошло большое судно с невиданной оснасткой и из него высыпали невиданные люди в шляпах и плащах, в каких на Руси не ходил никто, когда они заговорили на каком-то никому не понятном языке, то изумлению обитателей Архангельска не было предела.

Чужеземцами оказались англичане, капитан Чанселор со своим экипажем, которые потерпели крушение из-за бури у северных берегов Норвегии, и которые закончили свое путешествие в Московии, а не в Индии и Китае, куда они держали свой путь.



Сарат, Чандра Дас.

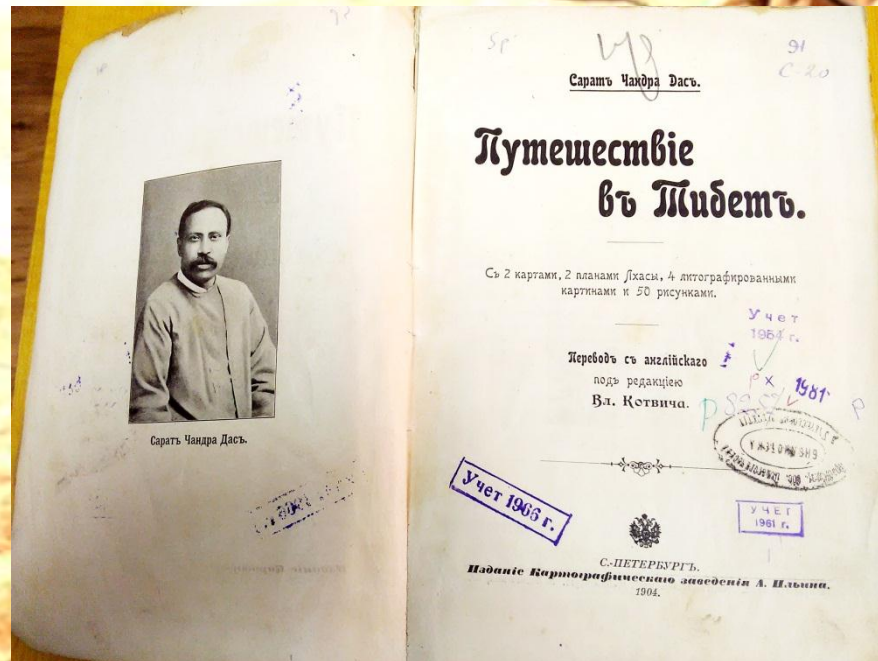
Путешествие в Тибет [Текст] / Ч. Д. Сарат ; пер. с англ. Вл. Котвича. - СПб. : Издание А. Ильина, 1904 (СПб. : Типография "Общественная Польза" : Типография "Общественная Польза"). - 357 с. ; 160x230.

Шифры: 91 - С20

Место хранения: РФ

Сарат Чандра Дас (1849 - 1917) - индийский исследователь тибетского языка и культуры, в июне 1879 года впервые прибыл в Тибет, второе путешествие состоялось в 1881 -1882 гг. Исследователь занимался в этих поездках исключительно вопросами исторического и религиозного характера.

После возвращения из поездки в Тибет в 1882 году Сарат Чандра написал массу научных работ, предоставляющую громадную ценность для лиц, желающих заниматься изучением Тибета.



Гедин, Свен Андерс.

Тарим-Лоб-Нор-Тибет: путешествие по Азии 1899-1902 г. [Текст] : перевод-извлечение с шведского с 126-ю рис. в тексте и картой / С. А. Гедин. - Прижизнен.изд. - СПб. : Издание А. Ф. Девриена, 1904. - 385 с. : ил. ; 165x240.

Шифры: Д89 - Г283

Место хранения: РФ



Свен Гедин (1865 - 1952) — выдающийся шведский путешественник и географ. В период 1886—1934 годы предпринял крупные экспедиции в Тибет и Среднюю Азию, благодаря которым были описаны многие исторические памятники и ландшафты, устранены многие «белые пятна» на карте мира. В одном лишь Тибете он нанёс на карту около 170 000 квадратных километров.

В данной книге изложены результаты исследований экспедиции Свена Гедина в 1899 – 1902 гг., предпринятой в бассейн реки Тарим и Тибет.



Дитмар, Карл фон.

Поездки и пребывание в Камчатке в 1851-1855 гг. [Текст] . Ч. 1 : Исторический отчет по путевым дневникам: с раскрашенным видом, двумя картами и 32 политипажами в тексте / Карл фон Дитмар ; пер. с нем. С. М. Герценштейна и др. - СПб. : Типография Императорской АН, 1901. - 688 с. : ил. ; 170x250.

Шифры: Д89 - Д491

Место хранения: РФ



Осенью 1850 года автору было поручено отправиться на Камчатку для исследования ее в географическом и преимущественно геологическом отношении. С 1851 по 1855 годы провел автор отчасти в Петропавловске, отчасти, главным образом, в разъездах по Камчатке. Лишь немногие данные из этих поездок были опубликованы.

Спустя тридцать лет после своего путешествия К.Ф. Дитмар принялся за составление общего обзора на основании путевых дневников. Представлена эта работа была Академии Наук 1 ноября 1888 года академиком Л. фон-Шренком.



Гедин, Свен Андерс.

В сердце Азии: Памир-Тибет-Восточный Туркестан [Текст] : путешествие Свена Гедина в 1893-1897 годах : [в 2 т.] / С. Гедин ; пер. со швед. А. и П. Ганзен. - Прижизнен. изд. - СПб. : Изд. А. Ф. Девриена, 1899 (СПб. : Типография Императорской АН : Типография Императорской АН). - 485, 455 с. : [140] рис. ; 170x245 + карта.

Шифры: Д89 - Г283

Место хранения: РФ

Данный труд – это общий обзор путешествия, совершенного автором по Азии в 1893 - 1897 гг.

Для оживления наиболее интересных и характерных моментов путешествия, труд, благодаря щедрости шведского издателя, снабжен не малым числом иллюстраций, исполненных с рисунков шведских художников. Рисунки – не плод фантазии, для каждого из них С.А. Гедин доставил достаточный материал в виде набросков, фотографических снимков или подробных описаний.




Поггенполь, Н. В.

**По Альпийским снегам и тропинкам [Текст] / Н. В. Поггенполь. -
СПб. : Типография М. М. Стасюлевича, 1892. - 533 с. : ил. ; 143x220.**

Шифры: 91И(4) - П431

Место хранения: РФ



Н.В. Поггенполь совершил четыре путешествия в Швейцарию: в 1883, 1884, 1886 и 1890 гг., пройдя пешком от одного конца страны до другого.

Современному туристу, если он не занят специально научными вопросами, посвящен данный труд Н.В. Поггенполя. В нем сведены все воспоминания о пережитом и пережитом автором за все время путешествий.

Пржевальский, Николай Михайлович.

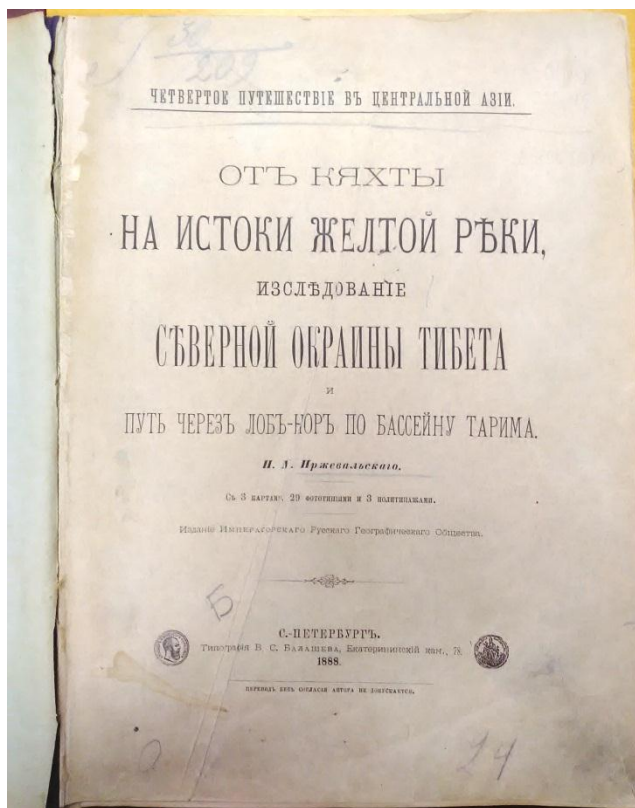
От Кяхты на истоки Желтой реки: исследование северной окраины Тибета и путь через Лоб-Нор по бассейну Тарима [Текст] : четвертое путешествие в Центральной Азии / Н. М.

Пржевальский. - СПб. : Издание Императорского Русского Географического Общества, 1888 (СПб. : Типография В. С. Балашева : Типография В. С. Балашева). - 537 с. : ил. ; 210x290.

Шифры: 91(И) - П742

Место хранения: РФ

Четвертое путешествие по Центральной Азии, описанное в данном издании, представляет собой продолжение научного изучения, которое ранее произведено автором в той же части азиатского материка. Описание совершенного путешествия сделано в повествовательной форме, с дополнительными двумя главами в начале и конце книги: первая трактует о способах путешествий, вторая – очерк о непосредственных наблюдениях за обитателями Центральной Азии.





Пржевальский, Николай Михайлович.

Монголия и страна Тангутов [Текст] : трехлетнее путешествие в Восточной Нагорной Азии. Т. 1 / Н. М. Пржевальский. - СПб. : Издание Императорского Русского Географического Общества, 1875 (СПб. : Типография В. С. Балашева : Типография В. С. Балашева). - 381 с. ; 172x269.

Шифры: 91(5) - П742

Место хранения: РФ



По инициативе Императорского Русского Географического Общества автор получил назначение совершить экспедицию в Северный Китай. В течении трех лет (1871-1873 гг.) экспедиция прошла по Монголии, Гань-су, Куку-нору и Северному Тибету.

Первый том этого путешествия включает в себе физико-географические и этнографические описания местностей, а так же рассказ о самой экспедиции.

В конце издания помещена маршрутная карта путешествия.



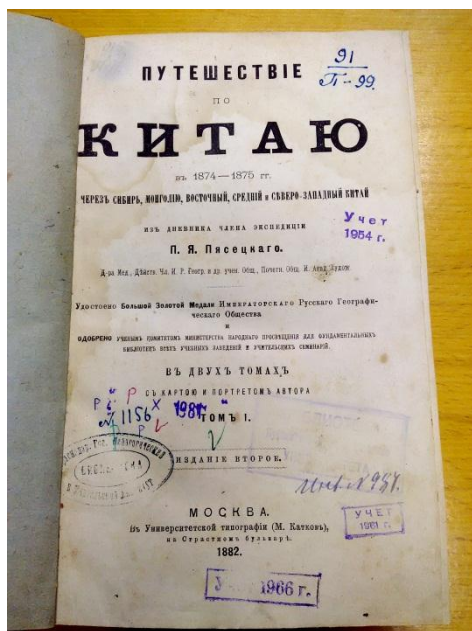
Пясецкий, П. Я.

Путешествие по Китаю в 1874-1875 гг. (через Сибирь, Монголию, Восточный, Средний и Северо-Западный Китай) [Текст] : в 2 т. Т. 2 / П. Я. Пясецкий. - 2-е изд. - М. :

Университетская типография (М. Катков), 1882. - 605, 20 с. : карт., портр. ; 130x216.

Шифры: 91 - П99

Место хранения: РФ



Путешествие, описанное в данном издании, совершено П.Я. Пясецким в качестве официального члена экспедиции, отправленной в Китай правительством в начале 1874 года. Через год и девять месяцев автор вернулся в Петербург и немедленно приступил к разработке привезенного материала.

Читатель не найдет в книге ссылок на чужие сочинения о Китае, не найдет выводов, как чужих, так и личных автора, т.к. автор полагает, что люди, более сведущие, сделают это сами.

Книга выдержана в стиле дневника, написанного в дороге. П.Я. Пясецкий ставит целью познакомить читателя с природой стран обширной Китайской Империи, с ее степями, морем и оживленными реками; с внутренними провинциями, поражающими густотой своего населения, и с необитаемыми пустынями, лежащими в пределах Китайского государства.

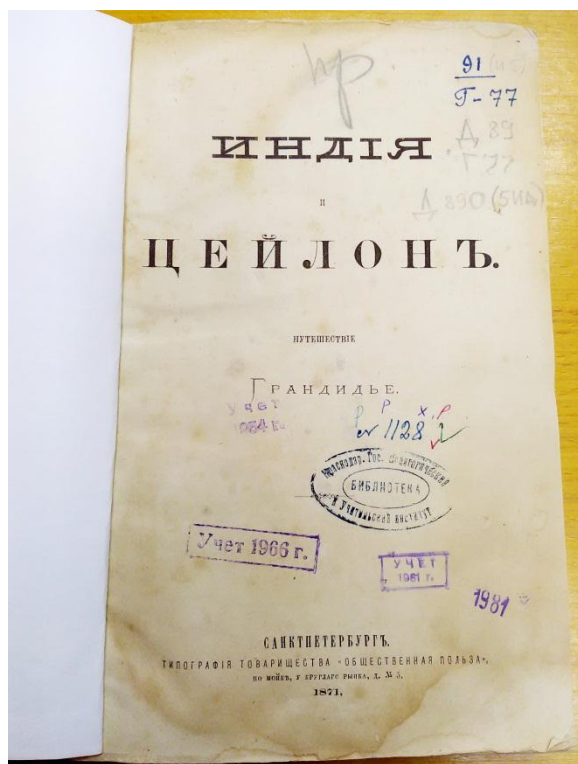


Грандидье.

Индия и Цейлон [Текст] : путешествие Грандидье / Грандидье. - СПб. : Типография Т-ва "Общественная Польза", 1871. - 322 с. : ил. ; 150x215 + карта.

Шифры: Д89 - Г77

Место хранения: РФ



Книга французского путешественника и натуралиста Альфреда Грандидье (1836—1921), с 1885 года — члена Парижской Академии наук, в 1901—1905 годах — президента Французского географического общества.

Автор в увлекательной и доступной форме приводит сведения об истории, географии, этнографии народов индийского субконтинента в XIX веке.




Дохтуров, М. Н.

Поездка на Восток [Текст] / М. Н. Дохтуров. - СПб. : Типография Императорской АН, 1863. - 284 с. ; 140x210. - На тит. л. наличие штампа: "Карело-Финская ССР Б-ка Гос. Ун-та г. Петрозаводск".

Шифры: Д89 - Д713

Место хранения: РФ



В 1862 году, по Высочайшему повелению, автор был командирован для покупки на месте, у самих арабов, нужных правительству лошадей арабской породы.

Решаясь описать вынесенные с Востока впечатления, замечания и сведения, собранные во время путешествия, автор руководствуется более всего желанием и надеждой, что его правдивые заметки пригодятся кому-нибудь; что они принесут пользу тем из его соотечественников, которым после него доведется посетить те самые места, которые проезжал он сам, и предостеречь от ошибок, которые ему невозможно было не совершить, не имея никаких верных указаний.



В истории мирового мореплавания это сочинение В.М. Головнина занимает особое место. Оно свободно от недостатков книг многих путешественников, включавших в свой описания мелочи и не имевшие научного и познавательного значения факты, а нередко повторявших уже давно известное читателям. При описании народов В.М. Головнин отражал лишь перемены в политической и общественной жизни, которые произошли после посещения этих стран его предшественниками.

Руководствуясь поставленными перед собой задачами, В.М. Головнин подготовил книгу в двух частях. Первая содержит увлекательный рассказ о плавании с замечаниями о разных странах. Она написана ярко, живо и доступна для широкого круга читателей, не искушенных в морском деле; из нее исключены ненужные подробности и специальные морские термины, затрудняющие понимание наиболее существенного.

Вторая часть книги, представляющая также большой интерес, предназначена для специалистов, и прежде всего для моряков. Она содержит подробные описания бухт, заливов, прибрежных участков, навигационных опасностей и массу рекомендаций для мореплавателей. Автор приводит много конкретных гидрографических данных, характеризующих районы Мирового океана, обстоятельно рассматривает ошибки, неточности, обнаруженные им на морских картах Кука, Ванкувера, Лисянского и других мореплавателей.



Головнин, Василий Михайлович.



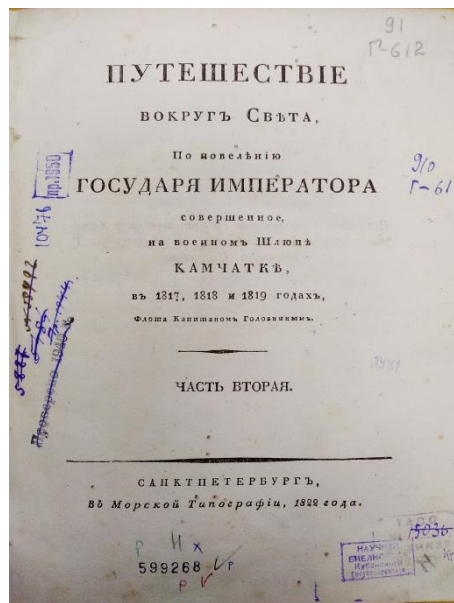
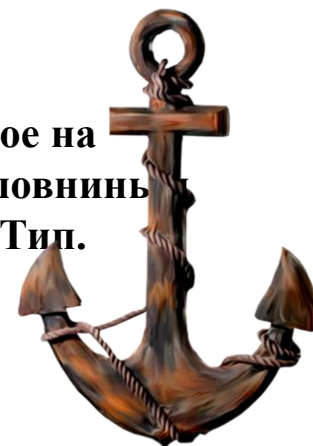
Путешествие вокруг Света по повелению Государя Императора, совершенное на военном шлюпе "Камчатке" в 1817, 1818 и 1819 годах, Флота Капитаном Головниным [Текст] . Ч. 1 / В. М. Головнин. - Прижизнен. изд. - СПб. : [б. и.], 1822 (СПб. : Тип. Морская : Тип. Морская). - 513, 44 с. ; 185x240.

Головнин, Василий Михайлович.

Путешествие вокруг Света по повелению Государя Императора, совершенное на военном шлюпе "Камчатке" в 1817, 1818 и 1819 годах, Флота Капитаном Головниным [Текст] . Ч. 2 / В. М. Головнин. - Прижизнен. изд. - СПб. : [б. и.], 1822 (СПб. : Тип. Морская : Тип. Морская). - 207, 127 с. ; 195x240 + карты, табл

Шифры: Д8 - Г612

Место хранения: РФ



Логофет, Д. Н.

В горах и на равнинах Бухары [Текст] : (путевые очерки по Средней Азии) / Д. Н. Логофет.
- Б. м. : [б. и.], б. г. - 619 с. : ил. ; 150x215.

Шифры: 91(С) - Л696

Место хранения: РФ



Книги Д.Н. Логофета «Страна бесправия» и «Бухарское ханство под русским протекторатом», изданные в 1909 и 1910 годах, имели большой успех, но могли заинтересовать лишь сравнительно небольшой круг, интересующихся бухарским вопросом в виду своей научной направленности.

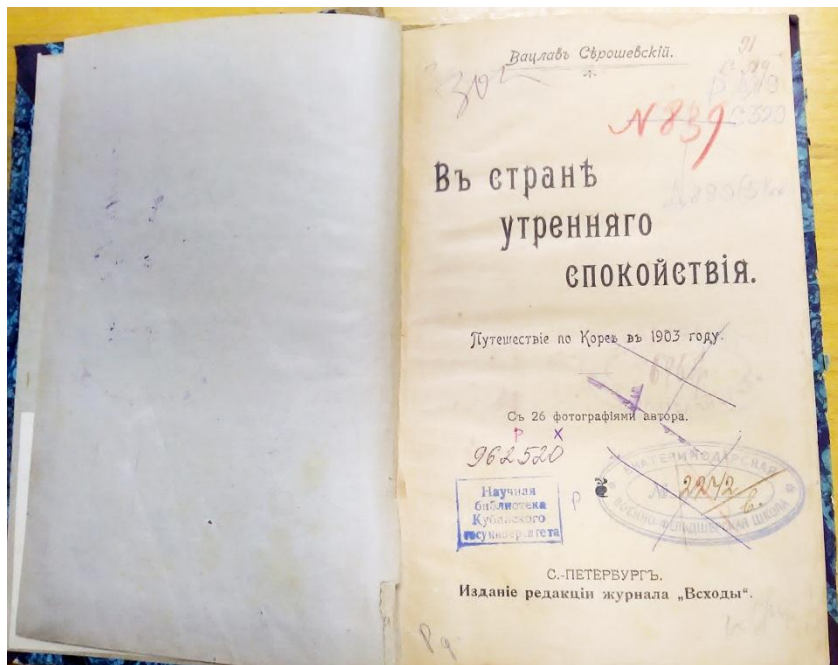
Между тем, Бухарское ханство своими особенностями дает картины крайне интересные для каждого, в следствии чего, ведя записки во время своих многочисленных путешествий по ханству, автор обработал их в виде путевых очерков, в которых помимо исторических, географических и этнографических сведений, ряд легенд, сказок и приданий, рисуя прошлое и настоящие страны, показывает мировоззрение бухарского населения и его жизнь.

Серошевский, Вацлав.

В стране утреннего спокойствия [Текст] : путешествие по Корее в 1903 году : с 26 фотографиями автора / В. Серошевский. - СПб. : Издание редакции журнала "Всходы", [б. г.] (СПб. : Типография Т-ва Печатного и Издательского дела "Труд" : Типография Т-ва Печатного и Издательского дела "Труд"). - 140 с. : ил. ; 120x180.

Шифры: Д89 - С 329

Место хранения: РФ



Вацлав Леопольдович Серошевский (1858—1945) — поляк по происхождению, российский и польский этнограф, писатель, публицист, участник польского освободительного движения. В 1903 г. совершил путешествие в Корею, о чем и написал эти путевые очерки.



Каргопольское путешествие. Семь маршрутов по севернорусской земле с Каргопольским историко-архитектурным и художественным музеем [Текст] / [авт.: А. Бодэ и др. ; науч. ред. А. Мороз]. - [Москва] : [Программа "Первая публикация" Некоммерческой благотворительной организации "Благотворительный фонд В. Потанина"], 2014 (Piazzola sul Brenta (Padova) Italia : Papergraf S.r.l. : Papergraf S.r.l.). - 834 с., [1] л. карт. : цв. ил. ; 22x22,8. - Библиогр.: с. 789-795.


Шифры: ТЗ(2) - К218

Место хранения: РФ

«Каргопольское путешествие» не похоже на обычный каталог музея или путеводитель. Это творческий проект, родившийся из интересной задачи – показать не только экспонаты Каргопольского историко-архитектурного и художественного музея, но и среду, из которой они происходят.

В представленной книге семь глав – семь маршрутов путешествий в историю и традиции Каргополя и деревень, стоящих вдоль дорог, расходящихся из города в разные стороны.

Издание интересно как для широкого круга читателей, которые откроют для себя сказочный мир севернорусских земель, так и для специалистов – искусствоведов, историков, фольклористов, которые найдут в нем подробные описания редких экспонатов, большая часть которых публикуется впервые.



**Заинтересовавшие вас издания вы
найдете в отделе
редких книг Научной библиотеки
(ауд.А214 библиотечного корпуса)
Режим работы: 9.00 - 17.00, без перерыва
Выходной - суббота, воскресенье.**



**Выставка подготовлена
сотрудниками отдела редких книг
НБ КубГУ**