


МИНИСТЕРСТВО ОБРАЗОВАНИЯ И НАУКИ РОССИЙСКОЙ ФЕДЕРАЦИИ  
Федеральное государственное бюджетное образовательное учреждение  
высшего образования  
«КУБАНСКИЙ ГОСУДАРСТВЕННЫЙ УНИВЕРСИТЕТ»  
(ФГБОУ ВО «КубГУ»)

Кафедра экономической, социальной и политической географии

КУРСОВАЯ РАБОТА

ТУРИСТСКО-РЕКРЕАЦИОННЫЙ ПОТЕНЦИАЛ ЕЙСКОГО РАЙОНА

Работу выполнила  10.05.18 К.А. Сороколетова  
(подпись, дата)

Институт географии, геологии, туризма и сервиса, 2 курс  
Направление 05.03.02 География, ОФО

Научный руководитель  
канд. геогр. наук, доцент  10.05.2018 В.В. Миненкова  
(подпись, дата)

Нормоконтролер  
канд. геогр. наук, доцент  10.05.2018 В.В. Миненкова  
(подпись, дата)

Краснодар 2018

07/11/2018

## СОДЕРЖАНИЕ

|   |    |
|---|----|
| Введение.....   | 3  |
| 1 Краткая характеристика Ейского района. Социально-экономические условия развития рекреации и туризма ..... | 6  |
| 2 Природно-ресурсный потенциал .....  | 11 |
| 2.1 Природные предпосылки для развития туризма в Ейском районе.....   | 11 |
| 2.2 Климат.....   | 16 |
| 2.3 Гидрологическая характеристика.....   | 19 |
| 3 Культурно-исторический потенциал.....   | 22 |
| 4 Рекреационная сеть.....   | 29 |
| 4.1 Средства размещения.....  | 29 |
| 4.2 Турагентства и туристско-экскурсионное бюро.....  | 32 |
| 4.3 Действующие экскурсии.....  | 33 |
| 5 Современное состояние рекреации и туризма в регионе.....  | 35 |
| 6 Проблемы и перспективы развития туризма.....  | 38 |
| 6.1 Основные проблемы, препятствующие инвестиционному развитию курортной отрасли.....                       | 38 |
| 6.2 Перспективы развития.....   | 39 |
| Заключение .....  | 41 |
| Список использованных источников .....  | 43 |

## ВВЕДЕНИЕ

Термин «рекреация» ведет свое происхождение от латинского слова «recreatio», означающего «восстановление». Этот исходный смысл и сегодня вкладывается в понятие рекреации. Она обычно определяется как «отдых, восстановление сил человека, израсходованных в процессе труда». Необходимым условием развития рекреации является наличие рекреационного потенциала, который может оцениваться в разных масштабах: на уровне мира, страны, района и др. Рекреация становится важнейшим направлением использования природных ресурсов, разнообразие которых представляет собой серьезный фактор формирования данной отрасли.

Туристско-рекреационный потенциал территории – это совокупность природных, культурно-исторических и социально-экономических предпосылок для организации туристско-рекреационной деятельности на определенной территории. Главной составной частью туристско-рекреационного потенциала являются туристско-рекреационные ресурсы.

Рекреационные ресурсы делятся на две основные группы: природные и историко-культурные. В историко-культурные рекреационные ресурсы включают места, связанные с жизнью и деятельностью выдающихся исторических личностей, территории, где сохранились ярко выраженные этнографические особенности, культовые сооружения, музеи, картинные галереи, рекреационно привлекательные памятники истории, архитектуры, археологии. Все эти рекреационные ресурсы привлекают людей с целью удовлетворения их духовных потребностей и способны удовлетворить жажду познания, изменения окружающей среды для психофизиологического восстановления личности. К природным рекреационным ресурсам относятся природные и природно-антропогенные геосистемы, природные объекты, явления и процессы, которые обладают внутренними и внешними свойствами и характерными чертами для организации сезонной или круглогодичной рекреационной деятельности. В пределах природных рекреационных ресурсов

можно выделить климатические, ландшафтные, орографические, бальнеологические, биотические, грязевые, водные и другие ресурсы. В свою очередь, каждый из этих видов состоит из отдельных подвидов, например, бальнеологические ресурсы делятся на минеральные воды различного химического состава, следовательно, и различного лечебного действия. Явления и объекты природного и антропогенного происхождения, которые используются для туризма, отдыха и лечения влияют на территориальную организацию рекреационной деятельности, формирование рекреационных районов (центров), их специализацию и экономическую эффективность.

Можно сделать вывод, что туристско-рекреационный потенциал – совокупность туристско-рекреационных ресурсов и объектов туристской инфраструктуры, которые способны привлекать туристов и обеспечивать удовлетворение их потребностей во время отдыха и путешествий, а также формировать туристско-рекреационный кластер.

Ейский район Краснодарского края – популярное место отдыха. Именно здесь сложилось оптимальное сочетание природного и инфраструктурного факторов. Сегодня это один из лучших бальнеологических и грязевых курортов на Азовском море. Благоприятный климат, ровное пологое дно Азовского моря, где есть возможности для детского и семейного отдыха, удачная роза ветров создали идеальные условия для виндсерфинга и яхтенного спорта. Ейский район обладает всем необходимым потенциалом для развития сферы отдыха и лечения приезжающих из других регионов России. Развитие туристической деятельности в Ейском районе является перспективным направлением социально-экономического развития территории, так как в современном мире развития курортной деятельности и туризма является наиболее динамичным направлением экономики. Таким образом, актуальность выбранной темы бесспорна.

Цель работы – анализ туристско-рекреационного потенциала и выявление перспектив развития туризма в Ейском районе.

Предмет исследования – туристско-рекреационный потенциал.

Объект исследования – Ейский район.

В соответствии с поставленной целью решались следующие задачи:

1. Изучить рекреационные ресурсы Ейского района
2. Провести анализ рекреационной сети Ейского района
3. Дать характеристику современному состоянию рекреации и туризма в регионе, обозначить проблемы и перспективы развития

В процессе решения поставленных задач проводился сбор статистических, картографических, научных материалов по теме исследования.

При выполнении работы использовались следующие методы исследования: изучение и анализ литературных источников, статистический анализ данных, анализ данных о природно-ресурсном и культурно-историческом потенциалах данного региона, изучение и анализ документации.

Теоретической базой исследования послужили труды известных географов: М.А. Васильев, Ю.В. Артюхин, В.И. Коровина, В.И. Чистяков, Г.С. Гужин, В.Н. Тюрин. Были использованы работы некоторых научных исследователей и ученых, таких как Р.Д. Косьян, М.В. Крыленко, И.Ю. Захарова, Ю.Я. Нагалецкий, В.И. Чистяков, Н. В. Ситдикова, В.Ф. Буйленко.

Курсовая работа состоит из введения, шести глав, заключения, списка используемых источников (22 источника), изложенных на 46 страницах.

# 1 Краткая характеристика Ейского района. Социально-экономические условия развития рекреации и туризма

Муниципальное образование Ейский район расположен на полуострове, на восточном берегу Таганрогского залива, у основания Ейской косы. Омывается Таганрогским и Ясенским заливами, Ейским и Бейсугским лиманами, а также Азовским морем. Это самая удаленная точка на северо-западе Краснодарского края.

Граничит с Щербиновским, Каневским и Приморско-Ахтарским районами. Площадь Ейского района составляет 2120,3 км<sup>2</sup>. Административный центр района – г. Ейск, порт на Азовском море, расположен в 247 км. к северо-западу от Краснодара и 172 км к юго-западу от Ростова-на-Дону. Территория г. Ейска и Ейского района – 2120,08 тыс. га [1].

Таблица 1 – Оценка численности населения на 1 января 2018 года Ейского района [2]

|                                       |       |       |      |
|---------------------------------------|-------|-------|------|
| Ейское городское поселение:           | 92765 | 83665 | 9100 |
| 1. г. Ейск                            | 83665 | 83665 | –    |
| 2. Александровское сельское поселение | 5402  | –     | 5402 |
| 3. Должанское сельское поселение      | 6673  | –     | 6673 |
| 4. Ейское сельское поселение          | 4944  | –     | 4944 |
| 5. Камышеватское сельское поселение   | 4574  | –     | 4574 |
| 6. Копанское сельское поселение       | 3634  | –     | 3634 |
| 7. Красноармейское сельское поселение | 2447  | –     | 2447 |
| 8. Кухаривское сельское поселение     | 4790  | –     | 4790 |
| 9. Моревское сельское поселение       | 1893  | –     | 1893 |
| 10. Трудовое сельское поселение       | 2516  | –     | 2516 |
| 11. Ясенское сельское поселение       | 5291  | –     | 5291 |

В краевом рейтинге по темпам роста основных экономических показателей за 2015 год Ейский район занял 4 место среди 44 муниципальных образований.

Экономика города представлена следующими крупными и средними предприятиями города:

Таблица 2 – Крупные и средние предприятия г. Ейска [3]

|   |  |
|---|--|
| Сельское хозяйство  | ООО «Ейскблагоустройство»  |
| Обрабатывающее производство   | АО «570 АРЗ»<br>ООО «Швейная фабрика»<br>АО «Ейскхлеб»<br>ЗАО «Приазовская Бавария»<br>ООО «ДМ-классика»   |
| Производство передачи и распределении электроэнергии, газа, пара и горячей воды | ОАО «Ейские городские электрические сети»<br>МУП «Ейские тепловые сети»  |
| Сбор, очистка и распределение воды  | ООО «ЕйскВодоканал»  |
| Сфера торговли  | ОАО «Ейск-Экс-Порт»<br>МУП «Ейскарм»   |
| Сфера деятельности гостиниц   | МУП «Гостиница Ейск»   |
| Сфера транспорта  | Филиал ФГБУ «Администрация морских портов Азовского моря»<br>ООО «Ейск-Порт-Вист»<br>ООО «Ейск-Приазовье-Порт»<br>ООО «Директория – Новый морской порт»<br>ОАО «Ейский морской порт»<br>АО «Ейский портовый элеватор»<br>МУП «Ейское автотранспортное предприятие» |
| Сфера здравоохранения   | ЗАО «Санаторий "Ейск»  |
| Сельхозпроизводство   | ООО «Восход»<br>ИП «Парагульгова Н.П.»<br>«Винный дом»<br>КФХ «Задорожный В.М.»  |

Кроме того, на территории города Ейска осуществляют деятельность порядка 5000 субъектов малого предпринимательства.

Численность людей, занятых в экономике города оценочно составляет 45 220 человек. На 1 января 2016 года уровень безработицы составил 1,2%. Средний размер заработной платы по итогам 2017 года в Ейском районе составил 24 951 рубля [3].

Социально-экономическое развитие (СЭР) территории – это процесс повышения уровня жизни населения, в который входит увеличение количества и качества общественных и частных благ (товаров, работ, услуг) предоставляемых населению, в том числе и полученных при взаимовыгодном обмене с другими территориями. Существуют критерии социально-экономического развития – это показатели, характеризующие уровень и степень достижения целей СЭР. Прежде всего, это уровень обеспеченности населения различными благами и мнение населения о достаточности этого уровня.

Существует стратегическая цель развития муниципального образования Ейский район на период до 2020 года, и заключается она в кардинальном повышении качества жизни населения на основе создания устойчивого социально-экономического развития Ейского района [1].



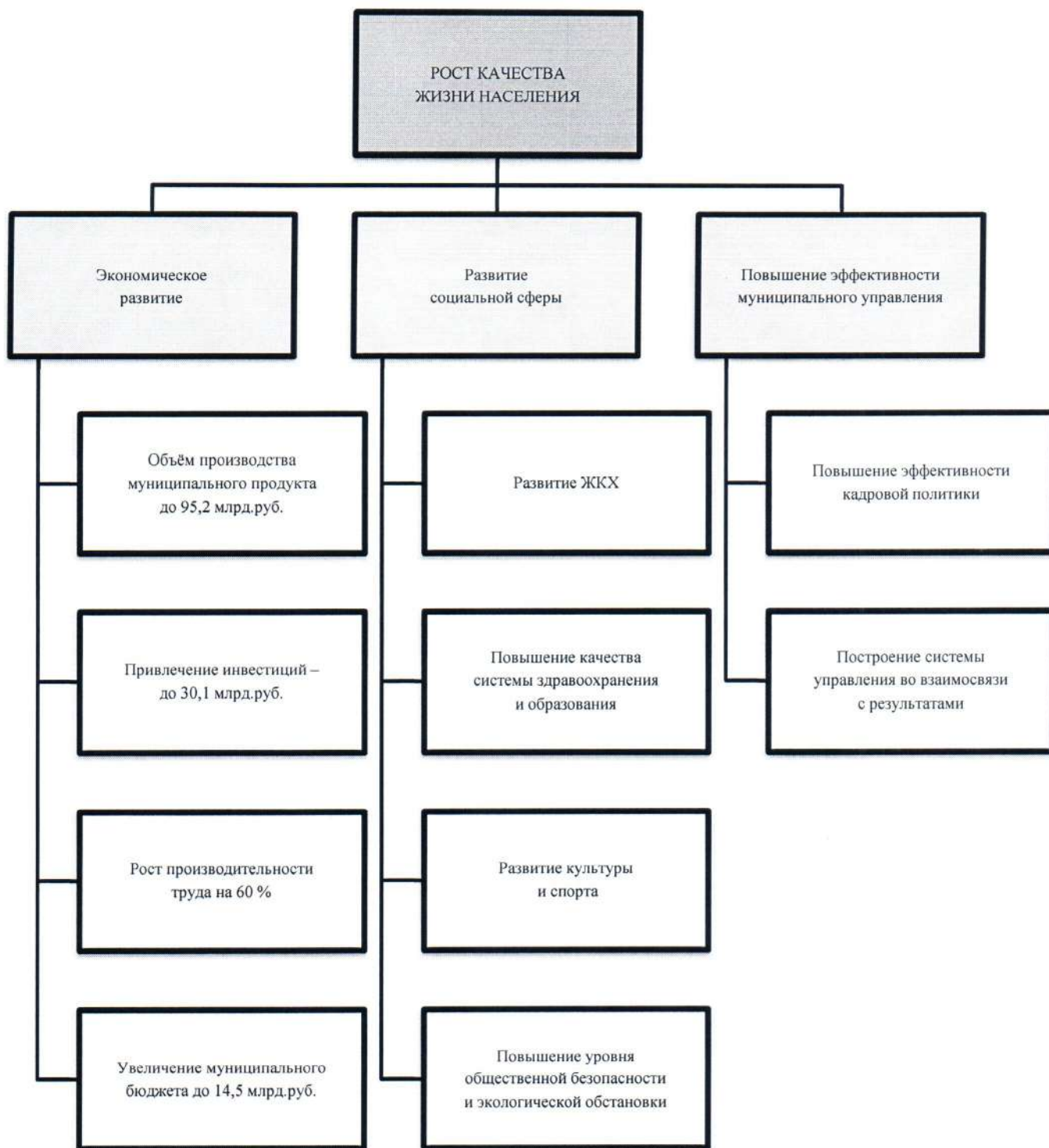


Рисунок 1 – Цели и основные направления развития Ейского района

На основе анализа стратегии социально-экономического и инвестиционного развития МО Ейский район, сделан вывод и определены

основные группы ключевых проблем социально-экономического развития Ейского района:

1. Недостаточная конкурентоспособность экономики района;
2. Недостаток ресурсов для обеспечения высоких темпов роста экономики;
3. Незрелость рыночных институтов;
4. Проблемы демографии и рынка труда, уровень безработицы увеличивается;
5. Ключевые социальные проблемы.

Значительный объем инвестиционных средств способен кардинальным образом изменить пропорции развития городского хозяйства и облик города-курорта в целом. Это, в свою очередь, будет способствовать повышению конкурентоспособности города-курорта.

## 2 Природно-ресурсный потенциал

### 2.1 Природные предпосылки для развития туризма в Ейском районе

Природно-ресурсный потенциал – совокупность естественных ресурсов, являющихся основой экономического развития территории. Это характеристика, отражающая размещение природных ресурсов, обеспеченность ими отдельных отраслей хозяйства, их влияние на формирование хозяйственной специализации и пространственной организации территории. Величина природно-ресурсного потенциала представляет собой сумму потенциалов отдельных видов ресурсов.

Природные ресурсы классифицируются:

а) по природному генезису: минеральные или ископаемые и ресурсы биосферы, включающие земельные, водные и биологические ресурсы;

б) по признаку исчерпаемости: исчерпаемые, в том числе возобновляемые (земельные, водные, биологические) и невозобновляемые (минеральные) ресурсы, и неисчерпаемые (солнечная энергия, энергия текучих вод и пр.);

в) по способу использования: ресурсы материального производства (промышленность, сельское хозяйство и т. д.) и ресурсы непроемственной сферы (в том числе рекреационные).

Рекреационная зона Ейского района включает в себя разнообразные виды природных факторов: лесной массив, открытые пространства косы, покрытые ровным слоем ракушки, морское побережье, минеральные лечебные йодо-бромные воды, приморский климат. В начале 20 века в Ейском районе были найдены источники минеральных вод и залежи лечебной иловой грязи, что и послужило причиной для увеличения потока отдыхающих и мигрантов. Это делает регион уникальным грязебальнеологическим морским курортом [4].

Две косы Ейского района – Ейская коса и коса Долгая – являются

уникальными по своему богатству экологическими системами: разнообразной растительностью, чистоте и степени ионизации воздуха, чистоте пляжей и водных объектов. Благоприятный климат, лечебные песчаные пляжи сделали Ейский район удобным курортом для детского и семейного отдыха, а прекрасно сочетающиеся мелководье моря и удачная роза ветров создали прекрасные условия для виндсерфинга и яхтенного спорта. Только 143 кв. километра городской земли заняты постройками, остальные – парками, скверами, садами и аллеями, которые в жаркое время года укрывают город от зноя.

К основным природно-лечебным ресурсам курорта Ейский район относятся:

*а) Природные иловые лечебные грязи плеса Глубокий, Бейсугского лимана и Ханского озера.*

Особое место в ресурсном потенциале района занимают гидроминеральные ресурсы – они возобновляемы, но ограничены в использовании дебетом скважин, т.е. также имеют предельный ресурс.

Ейское месторождение минеральных сульфидных и йодо-бромных подземных вод, применяемых в бальнеологических целях. В 40 километрах от города Ейск – Ханское озеро, с лечебными грязями. Их уже давно и успешно применяют специалисты ЗАО «Санаторий Ейск» для лечения заболеваний опорно-двигательного аппарата, гинекологических болезней.

Анализ использования бальнеологических ресурсов свидетельствует, что этот потенциал на курорте, используется очень слабо:

по серо-сульфидным водам – 2,5%;

по йодо-бромным водам – 5,8%;

по лечебным иловым грязям – 19,8%.

Природно-иловые лечебные грязи по физико-химическим показателям относятся к высококачественной лечебной, к низкоминерализованной (12,77 г/л) слабосульфитной (91%) лечебной грязи. В состав входят битумин, гуминовые кислоты, жирные кислоты, аминокислоты, гормоноподобные

вещества, минералы, соединения серы, азота, марганца, биогенные стимуляторы, антибактериальные вещества. Проникая через кожу, эти вещества приводят к расширению периферических кровеносных сосудов, способствуют улучшению обмена веществ, оказывают болеутоляющее, рассасывающее действие, вызывают нервно-рефлекторные раздражения, вследствие чего активизируются симпатoadреналовая система, снимается воспалительное иммунобиологическое и десенсибилизирующее действие пилоида.

Таблица – 3 Содержание веществ в одном литре водного отжима грязи (граммы) [10]

|                |          |
|----------------|----------|
| Натрий + калий | 11,8154  |
| Кальций        | 0,3651   |
| Магний         | 1,0868   |
| Хлориды        | 14,0776  |
| Сульфаты       | 4,6266   |
| Гидрокарбонаты | 7,4908   |
| Бром           | 0,0061   |
| Йод            | 0,000015 |

Месторождения лечебных грязей находятся в озере Ханском в устье реки Ясени, плесе «Глубокий» и Бейсугском лимане. Уникальность лечебных свойств грязей Ханского озера заключается в мощных воздействиях на организм человека, которые выражаются в:

- антимикробном действии, благодаря наличию сапрофитной микрофлоры, которая образует вещества типа природных антибиотиков;
- мощном биологическом действии благодаря наличию в ней гормоноподобных веществ, ферментов и витаминов;
- мощном физико-химическом действии благодаря наличию в ней различных солевых растворов, сероводорода и микроэлементов.

Сочетание таких свойств лечебных элементов в системном единстве усиливает эффект грязей, воздействуя друг на друга и порождая

синергетический эффект, значительно увеличивающий эффективность лечения следующих заболеваний:

- опорно-двигательного аппарата;
- болезней нервной системы;
- органов пищеварения;
- болезни женских половых органов и женского бесплодия;
- заболеваний мужских половых органов;
- болезни кожи;
- болезни уха, горла, носа;
- периферической сосудистой системы.

Расчет суммарных запасов лечебных грязей составляет 18 млн. тонн, что может обеспечить работу санаторно-курортного комплекса Ейского района на 1000 лет [5].

*б) Естественно высоко минерализованные сероводородно-сульфидные воды.*

Сероводородно-хлоридно-натриевые воды открыты и используются в качестве бальнеологических лечебных ресурсов минеральные воды для натурального применения:

– естественно высокоминерализированные сульфидные хлоридно-натриевые слабо щелочной реакции минеральные воды из скважины №18 с глубины 79 метров с минерализацией до 10 г/л и концентрацией сероводорода 83-88 мл/л;

– хлоридная магниевая-натриевая, минерализацией 11 г/л и содержанием сероводорода до 56 мл/л, добыта из скважины №21 в 1980 г. из глубины 60 метров.

Основным действующим лечебным фактором этого типа сероводородных минеральных вод являются сульфиды. Проникая в организм через кожу, сероводород оказывает рефлекторное воздействие на сердечно-сосудистую систему, центральную и нервную периферическую систему,

улучшает окислительно-восстановительные процессы в организме, оказывает нормализующее влияние на функцию эндокринных желез и уровень метаболизма в организме. Сероводород в составе минеральной воды обладает неспецифическим иммуностимулирующим действием.

*в) Естественно высоко минерализованные йодо-бромные воды.*

Также открыта на территории города Ейска, естественная высоко минерализованная хлоридно-натриевая (йодо-бромная), минерализация 19 г/л, содержание йода 17 мг/л, брома 43 мг/л. Основным действующим фактором этого типа является ее высокоминерализованный йодо-бромный, бромный, слабоуглекислый, хлоридно-натриевый состав. Йод и бром относятся к биологически активным веществам. Проникая в организм через кожу, они оказывают влияние на гармонизацию тканевого обмена, симпатико-адреналиновую и гипофизарно-почечную системы.

*г) Климат (воздушные и солнечные ванны).*

Умеренно континентальный климат, морской ионизированный воздух, обилие солнца (до 2500 часов в год) в теплый летний период (от плюс 25 до плюс 30°C) оказывают благоприятное действие на кожу и легкие отдыхающих, гармонизирует состояние организма человека. Именно особенность климата курорта Ейского района является фактором быстрой адаптации и акклиматизации, особенно детей с Севера и Сибири. Приобретенный загар способствует выработке витамина D и, закаляя организм, мобилизует иммунную систему человека.

*д) Морские купания (с лечебным и оздоровительным эффектом).*

Обширные мелководья Ейского лимана глубиной до 1,5 м на протяжении 300 м от берегового уреза способствуют равномерному прогреву морской воды до плюс 28 °С, создают исключительно благоприятные условия для купания детей. Кроме того, даже при незначительном волнении моря активизируется подвижность ракушечного дна и лечебных иловых грязей, вследствие чего образуется особая водяная взвесь, которая превращает морскую воду в живой лечебный источник, благотворно влияющий на

организм человека в период купаний. Морские купания можно считать самостоятельным и специфическим лечебным фактором при кожных заболеваниях, в первую очередь у детей.

*е) Ракушечно-песчаные пляжи.*

Пляжи курорта Ейска состоят из ракушечно-песчаного материала, основой которого является помол ракушника. Являясь органическим веществом, ракушник имеет в своем составе множество полезных микроэлементов, которые проникают через кожу человека и оказывают лечебный и оздоровительный эффект. Поэтому специалисты детских оздоровительных лагерей рекомендуют полностью зарываться в ракушечно-песчаную смесь, так как в этом положении происходит максимальный прогрев организма.

Именно приморско-степной умеренный климат, наличие мелководного теплого лечебного моря и целебных ракушечных пляжей позиционирует Ейский курорт, в том числе, как детский курорт и курорт для семейного отдыха [11]. Природные ресурсы позволят и в дальнейшем развивать город как туристско-рекреационный центр на Азовском море, привлекая инвестиции в Ейский курортный бизнес.

## 2.2 Климат

Климат района относится к континентальному климату умеренных широт и классифицируется как степной климат приморских районов с жарким летом и умеренно мягкой зимой. В его формировании основную роль играют субмеридиональный тип атмосферной циркуляции, расположение в южных широтах и значительная удаленность от обширных океанических пространств, но при смягчающем влиянии вод Азовского и Черного морей.

В осенне-зимнее время на регион воздействует отрог Сибирского антициклона, что обуславливает преобладание северо-восточных и восточных ветров со средней скоростью 4-7 м/с. Усиление интенсивности этого отрога



вызывает сильные ветры (15 м/с и более), сопровождающиеся резким похолоданием, температура опускается до минус 25°C – минус 27°C.

В весенне-летнее время на территорию полуострова воздействует отрог Азорского максимума. Ветры неустойчивы по направлению и имеют незначительные скорости (3-5 м/с). В этот сезон здесь преобладает маловетренная, безоблачная и теплая погода. Самым холодным месяцем является январь, наиболее теплый месяц – июль. Средняя месячная температура января на полуострове равняется от минус 2°C до минус 4°C.

Средние июльские температуры удерживаются на уровне плюс 25°C, максимальные температуры от плюс 38 °C до плюс 41 °C. Годовое количество осадков не превышает 400 мм (рис.2). Высота снежного покрова в среднем не превышает 10-15 см. Появляется снежный покров обычно в первой половине декабря и сходит в первой половине марта.

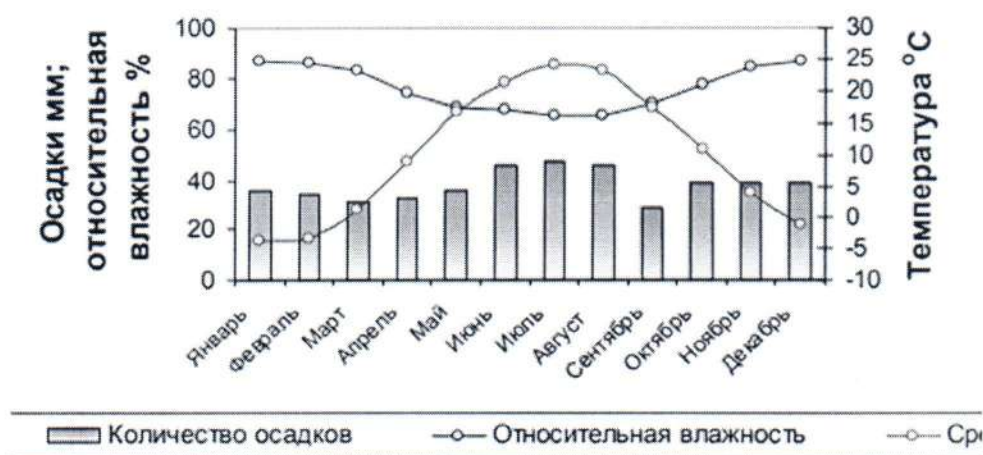


Рисунок 2 – Среднемесячные климатические показатели в Ейском районе (по данным из Атласа Краснодарского края) [6]

Таблица 4 – Климат города Ейска [6]

| Показатель                | Янв. | Фев. | Март | Апр. | Май  | Июнь | Июль | Авг. | Сен. | Окт. | Нояб. | Дек. | Год  |
|---------------------------|------|------|------|------|------|------|------|------|------|------|-------|------|------|
| Абсолютный максимум, °С   | 15   | 19   | 28   | 29   | 33   | 37   | 40   | 38   | 34   | 32   | 27    | 16   | 40   |
| Средний максимум, °С      | 1,2  | 0,2  | 4,7  | 13,4 | 21   | 25,2 | 27,9 | 27,1 | 21,4 | 14,5 | 7,1   | 1,5  | 13,8 |
| Средняя температура, °С   | -3,9 | -3,3 | 1,1  | 9,2  | 16,8 | 21,3 | 24,2 | 23,2 | 17,6 | 10,8 | 4,0   | -1,1 | 10,0 |
| Средний минимум, °С       | -6,7 | -6,4 | -1,9 | 5,6  | 12,8 | 17,7 | 20,4 | 19,4 | 14   | 7,5  | 1,5   | -3,6 | 6,7  |
| Абсолютный минимум, °С    | -30  | -29  | -31  | -5   | -1   | 4    | 13   | 9    | 1    | -6   | -20   | -25  | -31  |
| Норма осадков, мм         | 36   | 34   | 31   | 33   | 36   | 46   | 48   | 46   | 29   | 39   | 39    | 39   | 456  |
| Температура воды, °С      | 6,6  | 1    | 7,7  | 9    | 17,5 | 22,2 | 24,9 | 23,7 | 18,6 | 11,6 | 10,7  | 7,9  | 13,5 |
| Количество солнечных дней | 4    | 6    | 9    | 19   | 21   | 23   | 27   | 29   | 22   | 20   | 16    | 9    | –    |
| Количество дождливых дней | 3    | 2    | 2    | 3    | 4    | 4    | 3    | 1    | 3    | 3    | 1     | 4    | –    |
| Количество осадков, мм    | 54,7 | 29,3 | 29,7 | 38,6 | 47,6 | 48,2 | 34,8 | 15,5 | 40   | 36,3 | 14,1  | 39,9 | –    |
| Количество снежных дней   | 2    | –    | –    | –    | –    | –    | –    | –    | –    | –    | –     | –    | –    |

Купальный сезон длится с мая по сентябрь. Летом воздух прогревается до плюс 35 °С, но морские бризы хорошо смягчают летнюю жару. Море в районе Ейска прогревается до плюс 30 °С, что особо хорошо для отдыха и оздоровления детей летом. Почти пять месяцев можно отдыхать у моря, а солнечных часов в году от 2300 до 2500.

Умеренно континентальный климат района, на который оказывают смягчающее влияние водные массы Азовского и Черного морей характеризуется таким набором многолетних параметров температур и их сочетанием, которые считаются наиболее комфортными для человека, создают благоприятные условия для укрепления здоровья людей и многократно повышают эффективность курортного отдыха. Местный климат очень благотворно влияет на людей, страдающими сердечнососудистыми, бронхо-легочными, кожными заболеваниями и

различными аллергиями. Недаром Ейск называют климатическим курортом.

### 2.3 Гидрологическая характеристика

Район омывается водами Азовского моря, Таганрогского залива и Бейсугского лимана. Береговая линия изрезана слабо. В Азовское море на несколько километров выступают песчаные косы – Ейская, Долгая, Камышеватская. Ейский полуостров представляет собой довольно крупный выступ юго-восточного берега Таганрогского залива, ограниченный с севера устьем р. Ея и Ейским лиманом, а с юга – устьем р. Бейсуг и Бейсугским лиманом соответственно. Ширина полуострова по основанию – около 40 км. В Таганрогский залив он выступает также примерно на 40 км. Наиболее выдвинутая в море часть Ейского полуострова представляет собой крупное аккумулятивное образование – косу Долгую, на которой располагается один из наиболее популярных курортных центров района (ст. Должанская). Береговая линия полуострова слабо изрезанная, практически без крупных заливов и отчетливых мысов, за исключением трех аккумулятивных кос – вышеупомянутой Долгой, а также Ейской и Камышеватской [7].

Ейский полуостров омывается Азовским морем. Оно глубоко врезано в сушу и относится к типу внутренних морей. Море очень мелкое, максимальная глубина равна 13,5 м. Это влияет на гидрологические условия моря, определяя малую термическую и динамическую инерцию вод. Интенсивный радиационный прогрев мелководного Азовского моря в теплое время года обуславливает высокую температуру его поверхностных вод. Обычно от конца весны и до осени средняя месячная температура воды выше температуры воздуха. Многолетняя среднегодовая температура поверхностных вод равна плюс 11°C. Несмотря на это, на Азовском море ежегодно образуются льды. Но частая и быстрая смена погоды влечет за собой неустойчивость ледовых условий. В течение зимы лед может появляться и исчезать, превращаться из неподвижного в дрейфующий и обратно.

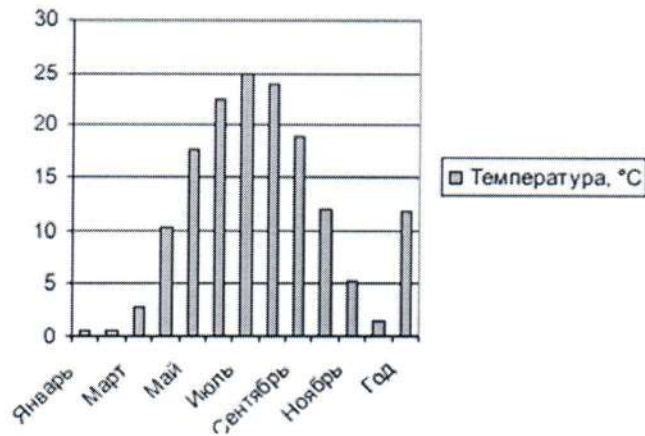


Рисунок 3 – Средняя температура воды Азовского моря в районе г. Ейска (по данным из Атласа Краснодарского края) [6]

В течение года хорошо прослеживается сезонный ход солености. Зимой в связи с малым речным стоком и льдообразованием она несколько повышена. Весной и в первой половине лета увеличение притока речных вод немного уменьшает соленость. Летом после спада паводка поверхностные воды моря становятся несколько более солеными. В настоящее время в связи с общим осолонением моря увеличилась плотность его вод. Средняя соленость моря составляет 2-4‰. В районе работ соленость Азовского моря составляет 7-10‰. Горизонтальное движение воды во всей толще мелкого Азовского моря обусловлено, главным образом, ветром. Он вызывает чисто дрейфовые течения и создает повышение уровня у берегов. С прекращением ветра течения быстро затухают [12].

На юге Ейского полуострова распространены озера, бывшие раньше лиманами или лагунами. Размеры и соленость озер различны. Самое крупное озеро такого типа – Ханское озеро, которое имеет форму овала и вытянуто с юго-востока на северо-запад. Ранее оно было заливом Азовского моря и соединялось с Бейсугским лиманом. Позднее волновая деятельность моря вызвала образование вала из песка и ракушечника, отделившего озеро от лимана.

На территории Ейского района детально разведаны месторождения

минеральных лечебных вод (ст. Должанская) и 3 месторождения лечебных иловых сульфидных грязей (о. Ханское, плес Глубокий, Бейсугский лиман). Черноморской гидрологической экспедицией в 1997-98 г.г. проведена разведка минеральных вод с оценкой их эксплуатационных запасов с целью создания гидроминеральной базы курорта Должанская. Участок, в пределах которого произведена разведка лечебной йодо-бромной воды песчаного горизонта понтического яруса, расположен в Ейском районе Краснодарского края на западной окраине станицы Должанской. Разведанные эксплуатационные запасы рассольной хлоридно-натриевой, йодной, бромной, борной, железистой, содержащей органику воды понтического горизонта на Должанском месторождении, можно применять для отпуска общих ванн, оздоровительного бассейна, орошений, при лечении болезней сердечно-сосудистой, нервной, костно-мышечной систем. Минеральная вода, выведенная скважиной «№ 1-П» из понтического горизонта, квалифицируется как кондиционная бальнеологическая вода. В результате разведывательных работ выполнен подсчет эксплуатационных запасов слабых рассолов понтического горизонта в объеме заявленной потребности 50 куб. м в сутки по категории «В», обеспеченные на 50-летний срок разработки месторождения [10].

### 3 Культурно-исторический потенциал

Культурно-исторический потенциал является основой познавательного туризма. Он представлен различными видами исторических памятников, мемориальных мест, народными промыслами, музеями, то есть сочетаниями объектов материальной и духовной культуры. Культурное наследие - это наследие исторического развития цивилизации, которое накопилось на данной территории. Каждая эпоха откладывает свой след, который обнаруживается в культурных слоях при археологических раскопках. Практически каждая местность может представлять интерес для познавательного туризма. Но места, где дольше жили люди, хранят больше следов материальной культуры. В целом среди памятников культурного наследия можно выделить:

- памятники археологии;
- культовая и гражданская архитектура;
- памятники ландшафтной архитектуры;
- малые и большие исторические города, типичные сельские поселения;
- музеи, театры, выставочные залы и другие объекты социокультурной инфраструктуры;
- объекты этнографии, народные промыслы и ремесла, центры декоративно-прикладного искусства;
- технические комплексы и сооружения.

В историко-культурный потенциал входит вся социокультурная среда с традициями и обычаями, особенностями бытовой и хозяйственной деятельности. В культурные комплексы составной частью входит и природа: в городах это парки и скверы, особенности озеленения домов и улиц; в сельской местности оформление приусадебных участков; в старинных усадьбах и монастырях ландшафтные рукотворные пейзажные парки и сады.

Существует множество форм включения культурно-исторических ресурсов в систему рекреационного туристского обслуживания. Наиболее

распространенная форма – организация музеев и экскурсионно-туристских маршрутов.

Инициатива создания города Ейска принадлежит войсковому атаману Черноморского казачьего войска Григорию Рашпилю, искавшему пути для сбыта товарного зерна и других сельскохозяйственных продуктов. Идея была поддержана наместником Кавказа Святейшим князем Воронцовым М.С. Официальное открытие города состоялось в августе 1848 года. Сегодня город Ейск и Ейский район – это промышленный, курортный центр с огромным культурно-историческим потенциалом. В Ейске множество памятных сооружений религиозного и патриотического характера, которые были установлены святым, местным деятелям либо в память о значимых событиях в истории города.

#### *Памятник героям Великой Отечественной войны - «Вечный огонь»*

Очень важное место для жителей города имеют памятники Великой Отечественной войны. И данное строение напоминает о том времени, когда погибли тысячи бойцов прошлого столетия. Располагается он на площади Революции и имеет схожесть с по форме с прищепкой. Такая задумка принадлежит местному архитектору Эдуарду Кирмасову.

Комплекс был открыт 9 мая 1975 г. На заднем плане возведена железобетонная стена, на которой рельефно изображена Родина-мать и множество солдат. По бокам от главного изображения слева солдат в буденовке, а справа – воин советской армии в каске. Сам мемориал полностью окружен бетонными конструкциями, а вокруг посажены клумбы и ели.

#### *Постамент И.М. Поддубному*

Особой достопримечательностью можно считать памятник Поддубному в Ейске. Это легендарная личность города – 6-кратный мировой чемпион по классической борьбе, Заслуженный мастер спорта СССР и Заслуженный артист РСФСР. После бурной профессиональной деятельности он в 1927 г. переехал жить в Ейск. После смерти в 1949 г. его похоронили в городском парке, позднее его назвали парком им. Поддубного. На месте его захоронения

открылся постамент в 1955 г.

В городе также действует единственный в России мемориальный музей (открыт в 1971 году) этого великого борца, заслуженного мастера спорта по классической борьбе, шестикратного чемпиона мира и победителя десятков международных турниров, за сорок лет не проигравшего ни одного чемпионата. Среди экспонатов можно увидеть жилые интерьеры, вещи и награды Поддубного, афиши, газетные материалы, фотографии, контракты на выступления, грамоты и другие уникальные объекты. В Ейске ежегодно проводятся Всероссийские турниры по греко-римской борьбе, посвященные памяти И.М. Поддубного.

#### *Постамент князю Михаилу Воронцову*

В августе 2008 г. торжественно представили конную статую, посвященную князю Михаилу Воронцову, который заложил первый камень города. Статуя из бронзы высотой 6 м. Размещается он перед городским стадионом, является участником каждого мероприятия Ейска, включая День города. Именно по случаю 160-летия его основания памятник был сделан подарок горожанам от фонда благотворительности Святителя Николая Чудотворца.

#### *Танк «Ейский колхозник»*

Еще в 1943 г. инициаторами сбора денег на возведение этого исторического постамента стали работники зернового совхоза. Они и внесли с согласия РК ВКП первые 100 тысяч рублей. Танк Т-34 (бортномер 4), получивший во время войны такое имя, был задействован во многих боях, но был сожжен из-за попадания в него снаряда. В итоге он занял свое почетное место на постаменте 3 мая 1977 г.

#### *Памятник погибшим работникам предприятия «Запчасть»*

По улице К. Маркса у входа в парк им. Поддубного находится монументальная конструкция, которая имеет непосредственное отношение к ныне действующему станкостроительному заводу «Запчасть». Впервые стелу возвели в 1975 г., но ее не сохранили. Вместо нее воздвигли скульптурный



сюжет в виде бойца и девушки, которая его провожает.

#### *Бронированный катер «Ейский патриот»*

Если взять все памятники Великой Отечественной войны в Ейске, то это один из самых необычных и привлекательных для любого прохожего. А еще и потому, что воздвигнут он вблизи центрального пляжа. Все то же предприятие «Запчасть» в 1944 г. профинансировало постройку бронированного бронекатера БК-162. Он участвовал в боях от Измаила до Вены и после того, как война закончилась, пребывал в распоряжении ВМФ. В итоге его списали в 60-х годах. Ейские ветераны отыскали катер неожиданно для всех на стоянке в Рязани. И после этого было предложено установить его в качестве постамента. Когда судно прибыло оттуда, заводчане покрасили, а строители рыбного завода установили его. И 8 мая 1975 г. состоялось официальное открытие постамента.

#### *Скульптура казака*

Привлекающая взоры туристов фигура казака из меди, с которой норовят сфотографироваться, сидит у торгового центра «Аркада». Посвящена она 200-летию переселения казаков на Кубань. Изображен истинный казак: мускулистый, с боевой винтовкой и ковшом вина.

#### *Мемориал воинам, которые погибли в Афганистане*

На площади рядом с кинотеатром «Родина» выстроено целое мемориальное сооружение, посвященное тем, кто пал в Афгане. Внешне оно похоже на курган, стоящий посередине растительных насаждений. Открыли сооружение 16 мая 1992 г.

#### *Архитектурная достопримечательность 200-летию переселения черноморского казачества на Кубань*

Его можно увидеть на Морвокзале, появился в 1991 г. Он выполнен из черного гранитного камня в виде пирамиды. По бокам стоят пушки, которые отлил литейный цех предприятия «Полиграфмаш». Идея принадлежит архитектору А.В. Кузнецову.

#### *Монумент в честь героя войны - Тимофея Тимофеевича Хрюкина*

Уроженец станицы Привольная Ейского уезда знаменитый летчик-

бомбардировщик прошел боевой путь от Испанской гражданской войны и боев в Китае (считается, что именно Хрюкин потопил японский авианосец «Ямато-мару») до «Зимней войны» с Финляндией и всю Великую Отечественную войну. Дважды Герой Советского Союза, кавалер многих советских и иностранных наград, разработчик многих новых приемов штурмовой и бомбардировочной авиации, командующий 1-й воздушной армии 3-го Белорусского фронта, он был также известен и как инициатор восстановления разрушенного фашистами всесоюзного пионерского лагеря "Артек".

*Памятники Ноне Мордюковой и Сергею Бондарчуку-старшему*

Памятники установлены в конце нулевых годов на пересечении улиц Ленина и Победы, рядом с бывшим кинотеатром «Звезда» (ныне «Премьер»). Судьба обоих была связана с Ейском: прославленный актер и режиссер именно в Ейске, еще школьником играл своим первые роли в театральном кружке. Нона Мордюкова жила в Ейске вместе с матерю в 1944 году, а уже в 1945 поступила во ВГИК.

Сохранилась в Ейске и старинная архитектура, так что с интересом можно погулять по улицам города. В числе построек выделяются несколько храмовых сооружений. В поисках тенистой природы стоит прогуляться и по паркам Ейска. Ейск внесён в список исторических мест России. Первый генеральный план города был утверждён ещё основателем Ейска князем М. С. Воронцовым в 1849 году. Проект предусматривал перпендикулярную перспективу 22-х городских улиц, несколько площадей, а также центральный проспект. В 1854 – 1856 годах был возведён Гостиный двор, являющийся сегодня памятником истории и архитектуры. В 1890 – 1897 годах была замощена площадь внутри Гостиного двора, а также окружающие его улицы. Согласно указу императора Николая I все здания в Ейске должны были строиться исключительно по утверждённому плану города.

В архитектурном облике городского центра можно обнаружить все направления русского зодчества второй половины XIX – начала XX веков. За

архитектурным обликом Ейска раньше строго следили, поэтому центральные улицы и бульвары просторные и широкие, а в облике старых зданий можно найти немало общих черт. Жителям Ейска предписано было возводить дома и украшать фасады, выходящие на улицу, в определенных стилях, так, чтобы архитектурный ансамбль города выглядел гармонично. Существовали также готовые образцы заборов и ворот, которые нужно было брать за основу при строительстве [12].

Современный Ейск представляет собой совокупность архитектуры трёх эпох: царской, советской и конца 1990-х годов. Значительная часть исторической застройки Ейска сохранилась до наших дней. Более 300 зданий Ейска признаны памятниками архитектуры и находятся под охраной. В торговом поселении главным зданием всегда являлся Гостиный двор, который был заложен в год основания города и смог дойти до наших дней, несмотря на многочисленные войны. Он по-прежнему выполняет свою функцию, являясь частью городского рынка. Живописное здание, которое сейчас занимает Главпочтамт Ейска, было возведено богатым и уважаемым купцом Иваном Струцким: здесь размещались банк и представительство компании «Зингер». Старинная архитектура Ейска представлена, главным образом, купеческими особняками, в которых теперь размещаются офисы, магазины, а также официальные учреждения. Здание городской думы занимает местный колледж, в особняке Муковнина-Малины теперь находится Дом офицеров, особняки купцов Лопаты, Козлова и Кудинова заняли соответственно прокуратура, УВД и военкомат.

Из-за большого количества деревьев и кустарников Ейск можно считать одним из самых зелёных городов Кубани. Крупнейшим зелёным массивом города является парк имени Ивана Поддубного. Здесь собрана одна из наиболее полных коллекций аттракционов России. Большое количество летних кафе, несколько фонтанов, многочисленные аллеи сделали парк Поддубного популярным местом отдыха жителей и гостей города.

По улице Карла Маркса расположен второй по величине городской парк – имени Горького. Рядом с городским дворцом культуры, находится Никольский парк (бывший парк Калинина). Это единственный в Ейске парк круглой формы. Традиционным стало проведение в летний период праздников: открытие курортного сезона, фестивалей Кубанского вина, всероссийского кинофестиваля «Провинциальная Россия» и другие.

## 4 Рекреационная сеть

Рекреационные потребности человека – потребности в восстановлении и развитии физических и психических сил человека в его физическом, интеллектуальном и духовном совершенствовании [14]. Рекреационная сеть – это совокупность расположенных в стране (республике, области, районе) рекреационных учреждений. К ним относятся учреждения лечебно-оздоровительного отдыха, спортивного и познавательного туризма. Основным показателем развития рекреационной сети является плотность рекреационных учреждений, равная числу мест в них, приходящихся на 1 тыс. кв. км территории. В соответствии с этим территории делятся на сильно, средне и слабо рекреационно развитые. Функциональное развитие рекреационных учреждений обусловлено их ориентацией на тот или иной вид рекреационной деятельности. На территории Ейского района функционируют организации санаторно-курортного и туристского комплекса: санаторий, базы отдыха, детские оздоровительные лагеря, гостиницы, мини-гостиницы.

### 4.1 Средства размещения

Места размещения туристов в городе Ейск: санаторий «Ейск», дом отдыха Ейск, отель Торнадо, пансионат Каменка, гостиница Новинка и др. Много турбаз на Ейской косе в станице Должанская, базы отдыха в ст. Камышеватской и в п. Ясенская переправа. Для автотуристов возможно остановиться на отдых в кемпингах на самом берегу моря или совсем недорогой вариант размещения в частном секторе. Почти все частные пансионаты Ейска расположены в 20-50 метрах от пляжа.

Таблица 5 – Самые крупные места размещения в Ейском районе

| № | Название                                     | Место расположения         | Информация   | Сезонность        |
|---|--|----------------------------|--|-------------------|
| 1 | Гостиница «Ейск»                             | г.Ейск,<br>ул.Победы, 74   | Пятиэтажное здание гостиницы «Ейск» включает в себя номера первой и второй категории.                                      | Круглый год       |
| 2 | Гостинично-развлекательный комплекс «Верона» | г. Ейск, улица Советов, 73 | Год открытия: 2012. Номерной фонд: 18 номеров.   | Круглый год       |
| 3 | Гостиница «Новинка»                          | г. Ейск, ул. Пляжная, 1а   | Удаленность от моря: 50 м. Комплекс представляет собой трехэтажное здание 2005 года постройки.                             | Круглый год       |
| 4 | Гостиница «Каменка»                          | г. Ейск, ул. Шмидта, 12    | В гостинице 24 двухместных номера, часть из которых с видом на море. Пляж собственный, песчано-галечный.                   | Круглый год       |
| 5 | Клуб-отель активного отдыха «Торнадо»        | г.Ейск, ул. Пляжная 7/2    | Отель расположен на берегу моря, на искусственном полуострове с трех сторон окруженном водой, в 2 минутах ходьбы от пляжа. | Круглый год       |
| 6 | Отель «Гавань»                               | г. Ейск, ул. Лиманская, 1Д | Количество номеров: 19<br>Пляж: ракушечный, площадка для загара.   | С мая по сентябрь |
| 7 | Бизнес-отель «Бристоль»                      | г.Ейск ул. Мира 120        | 36 номеров, по 12 на каждом этаже. Каждый из 36 номеров от классического стандарта до люкса, конференц-зал на 25 человек.  | Круглый год       |

Окончание таблицы 5

|    |   |   |   |                   |
|----|---|---|---|-------------------|
| 8  | База отдыха «Меотида»                                 | г.Ейск,<br>ул.Пляжная 1/18                      | Место семейного отдыха с детьми. В осеннее-зимний период номера отапливаются.   | Круглый год       |
| 9  | База отдыха, развлекательный комплекс «Казачий берег» | Ейский район,<br>ст. Должанская,<br>коса Долгая | Семейный курорт. Развлекательный комплекс, SPA.   | Круглый год       |
| 10 | База отдыха «Приморье»                                | г.Ейск,<br>ул.Пляжная,<br>1/13                  | Рассчитана на 110 мест, предлагает 2-х, 3-х, 4-х местные номера со всеми удобствами.  | С мая по октябрь  |
| 11 | База активного отдыха «Серфприют»                     | ст. Должанская,<br>коса Долгая                  | Рассчитан на более 200 человек. Идеальное место для отдыха и для водных видов спорта, особенно для виндсерфинга и кайтсерфинга. | Круглый год       |
| 12 | База отдыха «Рубин»                                   | Ейский район,<br>ст. Должанская,<br>коса Долгая | Пляж: собственный песчано-ракушечный. Номера в домиках<br>Количество: 110 мест.   | С мая по сентябрь |
| 13 | База отдыха «Прибой»                                  | г. Ейск, ул.<br>Пляжная, 2/16                   | Самая большая по территории на Ейской косе база отдыха на берегу моря со стороны Таганрогского залива.                          | Круглый год       |
| 14 | Пансионат «Приазовье»                                 | г.Ейск,<br>ул.Пляжная, 2/5                      | В 2-х км от пансионата находится остров с редкими видами птиц, ракушечными берегами и залежами лечебной иловой грязи.           | Круглый год       |

## 4.2 Турагентства и туристско-экскурсионное бюро

Туристическая фирма (турфирма, туристическая компания) – юридическое лицо или индивидуальный предприниматель, осуществляющие сбыт туристических услуг. Туристические фирмы подразделяют на турагентов и туроператоров. Возможно также совмещение турагентской и туроператорской деятельности.

Туроператор – это компания, формирующая пакет туристических услуг для туристов. Турпакет может включать: проживание в отеле, бронирование билетов, всевозможные трансферы, экскурсии и услуги гида, визовую поддержку, медицинскую страховку и многое другое.

Проанализировав информацию, я составила таблицу всех турагентств и туроператоров Ейского района с адресами, телефонами, специализацией и направлением деятельности.

Таблица 6 – Турагентства и туроператоры Ейского района [16]

| №  | Название фирмы  | Адрес/тел./факс   | Специализация | Направление деятельности                        |
|----|-----------------|---|---------------|---|
| 1. | «Астория – тур» | г.Ейск,<br>Краснодарский край,<br>ул. Победы, 47.<br>Гостиница "Ейск",<br>оф. 206 | Турагентство  | Туризм и отдых –<br>комплексное<br>обслуживание |
| 2. | «Ейск-Лето»     | Адрес: г. Ейск, п.<br>Широчанка, ул.<br>Набережная, д. 21.                        | Турагентство  | Туризм и отдых –<br>комплексное<br>обслуживание |
| 3. | «ВИВАТ РОССИЯ»  | Краснодарский край,<br>Ейский район, г.<br>Ейск, ул.Энгельса,<br>47               | Турагентство  | Туризм и отдых –<br>комплексное<br>обслуживание |
| 4. | «Степ Тур»      | Краснодарский край,<br>Ейский район, г.<br>Ейск, Ленина, 57                       | Турагентство  | Туризм и отдых –<br>комплексное<br>обслуживание |
| 5. | «Гранат Тур»    | 353680, г. Ейск ул.<br>Карла Либкнехта 43<br>А                                    | Туроператор   | Туризм и отдых –<br>комплексное<br>обслуживание |



Туристско-экскурсионные услуги в Ейском районе оказывают 11 организаций:

а) 1 турфирма – «Гранат Тур». Она занимается формированием экскурсионных маршрутов, подборкой оптимальной отельной базой и организовывает максимально хорошие условия.

б) 4 турагенства, которые осуществляют реализацию турпакетов и получают комиссию от туроператора за каждый проданный тур.

в) 6 экскурсионных организаций: «Фортуна», «Радуга», «Империял Юг», «Ейские каникулы», «Диана», «Ассоль», которые организуют экскурсии по городу, району и краю.

#### 4.3 Действующие экскурсии

##### *Обзорные экскурсии.*

Город Ейск имеет давнюю богатую историю. Турагенства предлагают осмотреть основные достопримечательности и памятники города. История в архитектуре, общественная и религиозная жизнь, музеи, конные прогулки – это только малая часть того, что охватывают обзорные экскурсии.

##### *Морские прогулки.*

Морские прогулки существуют двух видов: по акватории Таганрогского залива или поездка на необитаемый ракушечный остров, где присутствует лечебная грязь. В летний сезон организуются различные морские прогулки на судах разного класса.

##### *Ханское озеро.*

Озеро является природным памятником, это одно из популярных мест посещения туристами. Примечательно тем, что в сезон там можно увидеть множество редких водоплавающих птиц, можно набрать лечебную грязь, обладающую целебными свойствами. Рядом находится музей природы Краснодарского края в ст. Ясенская.

##### *Экскурсия в Атамань.*

В четырехстах километрах от Ейска на территории площадью в 20 га построена настоящая казачья станица – Атамань. Здесь почти так же, как и 217 лет назад, станица живет обычной жизнью. Хаты атамана, священника, казака, здесь же работают гончары, шорники, пекари, пчеловоды, кузнец. Фольклорный ансамбль – Атаманочка покажет старинные обряды: сватовство, хлеб-соль, проводы казака на службу и многое другое.

*Экскурсия на «Птичий остров».*

Птичий остров – это кусочек Ейской косы шириной в три километра. Протяженность острова составляет более километра, имеет форму кольца с озером посередине и лечебными сероводородными грязями. В летний период остров становится домом для многочисленных птиц, здесь можно увидеть чаек, пеликанов, бакланов, белых и черных цапель, кудрявого пеликана.

*Экскурсия в Осетровое хозяйство.*

Посетить познавательную экскурсию о жизни осетровых рыб – приглашает владелец частного подворья в станице Должанской, расположенной в 40 км от Ейска. Экскурсия состоит из знакомства со всем процессом выращивания царской рыбы. Имеется восемь видов семейства осетровых, это: русский и сибирский осетр, шип, бестер, севрюга донская, кубанская стерлядь, кизлярский и ленский осетр. В завершении экскурсии можно приобрести живого и свежемороженого осетра.

*Другие экскурсии.*

Экскурсионные бюро города Ейска готовы предложить гостям города отправиться по увлекательным маршрутам на территории Краснодарского края, Ростовской области, Абхазии. Путешествия по горам, посещение зоопарков, аквапарков, тематическая экскурсия в Тамань Туристические фирмы предлагают следующую экскурсионную программу: «Экскурсия на «Кубанский хутор», «Экскурсия – «Должанская Коса» – жемчужина Азовского моря», «Экскурсия в музей природы (ст. Ясенская), Конные прогулки, «На встречу к седому Азову» и др.

## 5 Современное состояние рекреации и туризма в регионе

Санаторно-курортный и туристский комплекс муниципального образования включает 50 санаторно-курортных организаций (санатории, базы отдыха, оздоровительные лагеря, туристические фирмы, организации, осуществляющие деятельность по встрече и размещению отдыхающих), большое количество мини-гостиниц и частных средств размещения [16]. Конечная ёмкость санаторно-курортных организаций составляет 5730 мест (с учетом малых средств размещения – 10,8 тыс. мест) [18]. Средняя стоимость одного койко-места – 905,9 руб. Темп роста к уровню 2014 года составил 103,5%.

Таблица 5 – Показатели состояния рекреации и туризма в 2015 и 2016 г. [20].

| <i>Показатель, единица измерения</i>  | <i>2015 г.</i> | <i>2016 г.</i> |
|---|----------------|----------------|
| Количество организаций в комплексе – всего, единиц  | 41             | 42             |
| в % к предыдущему году  | 100,0          | 102,4          |
| Количество отдыхающих - всего, тыс.человек  | 616,1          | 624,1          |
| в % к предыдущему году  | 100,7          | 101,3          |
| Общий объем предоставляемых услуг курортно-туристическим комплексом – всего, (с учетом объемов малых организаций и физических лиц), млн. руб. | 1107,3         | 1146,3         |
| в % к предыдущему году  | 103,5          | 103,5          |

За период с января по июнь 2016 г. от предприятий санаторно-курортного комплекса Ейского района в консолидированный бюджет Краснодарского края поступило 11 900 тыс. руб. Темп роста по сравнению с аналогичным периодом 2015 г. составил 103,15% [20].

В курортном сезоне 2016 г. в Ейском районе были открыты новые средства размещения: гостиница «Ейск-Винд» (г. Ейск), вторая очередь базы отдыха «Парус» (г.Ейск) и гостиница «Оптимист» (ст.Должанская).

Предприятиями санаторно-курортного комплекса проведен комплекс мероприятий по организации приема граждан с ограниченными физическими возможностями. На центральном муниципальном пляже к началу сезона для комфортного пребывания маломобильных граждан выложено порядка 800 кв.м. тротуарной плитки, а для подъезда к урезу воды - 320 кв.м. Также на пляже была предусмотрена специальная кабинка для переодевания маломобильных граждан. Установлен специальный комплекс для купания людей с ограниченными физическими возможностями: пандус, специальная коляска.

В 2016 году в Ейском районе было открыто 23 пляжных территорий (8 – в г. Ейске, 15 – в ст. Должанской), что на 35% больше чем в 2015 году. Мониторинг функционирования пляжных территорий осуществляла межведомственная рабочая группа. Ею было составлено более 150 протоколов об административном нарушении (за технические неисправности плавсредств, за заход технического средства в зону купания, за передачу управления лицу без прав) [20].

Проведение событийных мероприятий один из способов популяризации курортных территорий Ейского района и привлечения дополнительного количества отдыхающих. При поддержке администрации МО Ейский район в летний сезон проведены традиционные соревнования по виндсерфингу «Серфомай», всероссийские соревнования по виндсерфингу «Ейский кубок - 2016», музыкальный фестиваль «DUB RAW», 4-й кинофестиваль «Провинциальная Россия», открытие курортного сезона «Краски лета – 2016», международный фестиваль экстремального спорта и танцевальной музыки «A-Zov», фестиваль «Ейский вареник».

Наличие минеральных вод и лечебных грязей делает город неповторимым бальнеологическим морским курортом. Лечебные грязи курорта относятся к высококачественным минеральным лечебным гидрокарбонатно-сульфатным, магниевыми-кальцевым грязям. Применение лечебных грязей в сочетании с йодобромной и сероводородной минеральными водами

оказывает уникальный терапевтический эффект.

Большинство баз отдыха находятся на побережье Азовского моря, Таганрогского залива и Ейского лимана и имеют собственные пляжи, обустроенные всем необходимым для безопасного и полноценного отдыха. Жемчужинами района по праву считаются коса Ейская и коса Долгая.

Коса Долгая пользуется популярностью у сёрфингистов страны - это идеальное место как для начинающих, так и для более опытных с разными увлечениями и пристрастиями. Удачно сочетающиеся мелководье моря и роза ветров создали великолепные условия для виндсерфинга и парусного спорта. Ежегодно в начале мая здесь проводится Чемпионат России по виндсерфингу и кайтсерфингу. В Ейске и Ейском районе распространены различные активные виды отдыха: туризм, конный спорт, прыжки с парашютом, охота и рыбалка. Ейск является одним из нарождающихся и весьма перспективных центров яхтинга в России. Ежегодно в начале мая в акватории Таганрогского залива проходит парусный фестиваль крейсерских яхт «Парусная весна в городе Ейске». Традиционным становится проведение городских праздников, Всероссийских соревнований по греко-римской борьбе, боксу.

На пляжах Ейской косы представлен широкий комплекс различных услуг для отдыхающих. В городе имеются кинотеатры, историко-краеведческий музей, городской дворец культуры, 4 парка культуры и отдыха, множество аттракционов, дельфинарий, летние кафе, рестораны.

В последние годы немало сделано в городе Ейске и районе в области индустрии отдыха.

## 6 Проблемы и перспективы развития туризма

### 6.1 Основные проблемы, препятствующие инвестиционному развитию курортной отрасли

В плане развития курортной инфраструктуры интерес представляют несколько кластеров: прибрежная зона Таганрогского залива в г. Ейске, три песчаных косы – Ейская, Долгая, Камышеватская, прибрежная территория в районе населенного пункта Ясенская переправа, окрестности озера Ханского, остров Ейская коса.

Имеются 7 основных проблем, которые препятствуют развитию курортной отрасли.

а) Инфраструктурная проблема, недостаточное количество:

- электрических мощностей;
- воды, мощности канализационных сетей;
- мест стоянок транспорта, парковок;
- дорог, тротуаров;
- сертифицированных пляжей.

б) Транспортная:

- нет авиасообщения;
- недостаточно прямых поездов и прицепных вагонов;
- сложность доставки от узловых станций до Ейска;
- не развиты внутренние трансферы из одной зоны отдыха в другую.

в) Завышенная кадастровая стоимость земли;

г) Низкий уровень сервиса при достаточно больших ценах;

д) Недостаточная конкурентоспособность;

е) Недостаток квалифицированных трудовых ресурсов;

ж) Проблемы экологии.

Как и во всех активно развивающихся портовых городах, в Ейске существуют проблемы, связанные с загрязнением окружающей среды припортовыми промышленными предприятиями и нередкими авариями на судах, производящих транспортировку нефти, и других, опасных с точки зрения экологов, продуктов. Массу протеста у местных жителей вызвало открытие на территории города нефтеналивного терминала. В ноябре 2011 г. в Ейске произошла утечка мазута из танкера, не очищенного от остатков ранее перевозимого сжиженного газа, и в момент заправки эти остатки выветрились в атмосферу. Подобное происшествие, к сожалению, не единично.

## 6.2 Перспективы развития

Исходя из географического положения и исторического наследия, в Ейском районе имеются четыре основных конкурентных преимущества, они же и должны являться приоритетными направлениями в развитии курортной отрасли района:

а) Бюджетный - недорогой, пляжный отдых семей с детьми (на данный момент — это направление привлекает основную массу отдыхающих);

Предлагается развивать в двух точках роста: на Ейской косе и в районе окрестностей Приморской набережной, где шаговая доступность моря, средств размещения, парков и торговой инфраструктуры позволяет комфортно получать курортные услуги.

б) Санаторно-курортный, реабилитационный и рекреационный виды отдыха (лечебные воды, грязи, климат, экология, близость к крупным мегаполисам дают Ейскому району это преимущество);

Проекты [20] :

- микрорайон Восточный в поселке Морском г. Ейска;
- климатические приморские санатории;
- этно-музей «Кубанский хутор» в поселке Морском г. Ейска;
- крытый аквапарк.

в) Занятие «экстремальными» водными видами спорта (природа подарила Ейскому району: воду, солнце, песчаные косы и ветер). Это одно из лучших мест в России для занятий экстремальными видами отдыха на воде: виндсерфинг, кайтсерфинг, яхтинг, аквабайк и т.д. Это самый развивающийся сегмент, один из самых перспективных и на данный момент самый быстро реализуемый);

Предлагается три косы – Ейская, Долгая, Камышеватская, а также прибрежная территория в районе населенного пункта Ясенская переправа и остров Ейская коса.

г) Кемпинговый отдых (отдых с палаткой у моря, караванинг – автомобильный туризм, путешествие с проживанием в автодомах или автоприцепах на оборудованных стоянках для кемпинга).

Месторасположение две косы – Долгая и Камышеватская, а также прибрежная территория в районе населенного пункта Ясенская переправа и остров Ейская коса.



## ЗАКЛЮЧЕНИЕ

В результате исследования был подробно изучен туристско-рекреационный потенциал Ейского района. Также были решены все поставленные задачи, по которым можно сделать вывод, что Ейский район обладает высоким природно-ресурсным и историко-культурным потенциалами. Умеренно континентальный климат района, на который оказывают смягчающее влияние водные массы Азовского и Черного морей характеризуется таким набором многолетних параметров температур и их сочетанием, которые считаются наиболее комфортными для человека, создают благоприятные условия для укрепления здоровья людей и многократно повышают эффективность курортного отдыха. Наличие минеральных вод и лечебных грязей делает город неповторимым бальнеологическим морским курортом. Наличие различных исторических памятников, мемориальных мест, объектов этнографии, парков культуры, музеев являются основой культурно-исторического потенциала.

Была подробно рассмотрена рекреационная сеть Ейского района. Можно сделать вывод, что рекреационная сеть развита сильно. На территории района функционируют организации санаторно-курортного и туристского комплекса: санаторий, базы отдыха, детские оздоровительные лагеря, гостиницы, мини-гостиницы. С каждым годом их количество увеличивается, на данный момент их 50. Так же существует большое количество мини-гостиниц и частных средств размещения. Функционируют туристические агентства и туристско-экскурсионные бюро. Туристско-экскурсионные услуги оказывают 11 организаций.

Изучены проблемы развития туризма, рассмотрены перспективы и программы развития рекреационного туризма. Основные проблемы, препятствующие развитию туризма: инфраструктурная, транспортная, завышенная кадастровая стоимость земли, низкий уровень сервиса при достаточно больших ценах, недостаточная конкурентоспособность,

недостаток квалифицированных трудовых ресурсов, проблемы экологии.

Перспективы развития на ближайшие годы: развитие бюджетного пляжного отдыха с детьми, расширение санаторно-курортного и реабилитационного видов отдыха, внедрение занятий экстремальными водными видами спорта, развитие кемпингового отдыха. Основная стратегическая цель в развитии Ейского района заключается в повышении туристической привлекательности и развитии туристско-рекреационного комплекса в целом.

Ейский полуостров достаточно популярный курортно-туристический район Краснодарского края и России. В последние годы немало сделано в городе Ейске и Ейском районе в области индустрии отдыха. Природные ресурсы позволят и в дальнейшем развивать город как туристско-рекреационный центр на Азовском море, привлекая инвестиции в Ейский курортный бизнес.

## СПИСОК ИСПОЛЬЗОВАННЫХ ИСТОЧНИКОВ

1. Официальный сайт Администрации муниципального образования Ейский район [электронный ресурс] / сайт – Ейский район. URL: <http://www.yeiskraion.ru> (дата обращения: 16.03.18)
2. Управление Федеральной службы государственной статистики по Краснодарскому краю и Республике Адыгея [электронный ресурс] / URL: <http://krsdstat.gks.ru> (дата обращения: 20.03.18)
3. Официальный сайт Администрации города Ейска [электронный ресурс] / URL: <http://adm-yeisk.ru/deyatelnost-administracii/gorodskie-finansy/ekonomika> (дата обращения: 20.03.18)
4. Канонников А.М. Природа Кубани и Причерноморья. – Краснодар: Кн. Изд-во, 1977. 112 с
5. Захарова И.Ю. Экономические предпосылки Ейского района. Журнал Научный вестник Южного института менеджмента. Серия: Экономика. 2016. № 3. С. 48-50.
6. Атлас Краснодарского края. М., 1973
7. Косьян Р.Д., Крыленко М.В. Комплексная характеристика современного состояния берегов Азовского моря в пределах Краснодарского края. проекта Coastal Russian Network Activity, [электронный ресурс] / URL: [www.coruna.coastdyn.ru/theme/azov.pdf](http://www.coruna.coastdyn.ru/theme/azov.pdf) (дата обращения: 20.03.18)
8. Город Ейск. [электронный ресурс] / сайт – Википедия. URL: <https://ru.wikipedia.org/wiki/Ейск> (дата обращения: 20.03.18)
9. Калайчиева Л. М. Проблемы развития курортно-туристского комплекса Ейского района. Journal of Economic Regulation (Вопросы регулирования экономики) / URL: <https://cyberleninka.ru/article/v/problemy-razvitiya-kurortno-turistskogo-kompleksa-eyского-rayona> (дата обращения: 03.04.18.)

10. Закон Краснодарского края № 41-КЗ «О природных лечебных ресурсах, лечебнооздоровительных местностях и курортах Краснодарского края» от 07 августа 1996 г.

11. Кошутина А.А., Антошкина В.В., Максимов Д.В., Фоменко Е.В. Оценка качества отдыха на Азовском побережье Краснодарского Края. – Вестник Воронежского государственного университета. Серия: География. Геоэкология. 2017. № 3. С. 63-68.

12. Нагалецкий Ю.Я., Чистяков В.И. Физическая география Краснодарского края. - Краснодар: «Северный Кавказ», 2001.-256 с.

13. Ситдикова Н.В. Ейск: прошлое и настоящее природа, история, хозяйство. – Ростов н/Д, Изд-во: БАРО-Пресс, 2008. 239 с

14. Буйленко В.Ф. Туризм. - Ростов-на-Дону: Феникс, 2008. - 416 с.

15. Гуляев В. Г. Организация туристической деятельности. М. Нолидж, 1996 г. 312 с.

16. Единая государственная система "Реестр субъектов и объектов туристской индустрии и туристских ресурсов Краснодарского края" [электронный ресурс] / URL: <http://egis.kurortkuban.ru> (дата обращения: 01.05.18)

17. ЕМИСС Государственная статистика [электронный ресурс] URL: <https://www.fedstat.ru> (дата обращения: 01.05.18)

18. Министерство курортов, туризма и Олимпийского наследия Краснодарского края [электронный ресурс] / URL: <https://min.kurortkuban.ru> (дата обращения: 06.05.18)

19. Стратегия развития санаторно-курортного и туристского комплекса Краснодарского края до 2020 года. Департамент по комплексному развитию курорта и туризма Краснодарского края [электронный ресурс] / URL: <http://www.yeiskraion.ru> (дата обращения: 06.05.18)

20. Стратегия устойчивого развития курортно-туристского комплекса г. Ейска. 2016 год. [электронный ресурс] / URL: <http://www.yeiskraion.ru> (дата обращения: 06.05.18)

21. Информация о курорте [электронный ресурс] сайт – Муниципальное образование Ейский район / URL: <http://www.yeiskraion.ru/resort/about-resort/> (дата обращения: 06.05.18)

22. Населенные пункты Ейского района [электронный ресурс] сайт – Википедия / URL: [https://ru.wikipedia.org/wiki/Категория:Населённые\\_пункты\\_Ейского\\_района](https://ru.wikipedia.org/wiki/Категория:Населённые_пункты_Ейского_района) (дата обращения: 06.05.18)