

МИНИСТЕРСТВО ОБРАЗОВАНИЯ И НАУКИ РОССИЙСКОЙ ФЕДЕРАЦИИ
Федеральное государственное бюджетное образовательное учреждение
высшего образования
«КУБАНСКИЙ ГОСУДАРСТВЕННЫЙ УНИВЕРСИТЕТ»
(ФГБОУ ВО «КубГУ»)

Кафедра экономической, социальной и политической географии


КУРСОВАЯ РАБОТА

СОЦИАЛЬНО-ЭКОНОМИЧЕСКОЕ РАЗВИТИЕ БЕЛОРЕЧЕНСКОГО
РАЙОНА КРАСНОДАРСКОГО КРАЯ

Работу выполнил _____  8.05.18г. _____ Т.Т. Агабабян
(подпись, дата)

Институт географии, геологии, туризма и сервиса, 2 курс
Направление 05.03.02 География, ОФО

Научный руководитель
преподаватель _____  8.05.18г. _____ С.Ю. Дейко
(подпись, дата)

Нормоконтролер
преподаватель _____  8.05.18г. _____ С.Ю. Дейко
(подпись, дата)

Краснодар 2018

СОДЕРЖАНИЕ

Введение	3
1 Население и история заселения Белореченского района	5
1.1 Численность населения.....	5
1.2 Национальный состав района.....	7
1.3 История заселения территории и появления района	8
2 Промышленность Белореченского района.....	13
2.1 Современное состояние промышленности района.....	13
2.2 Инвестиции Белореченского района	19
3 Сельское хозяйство Белореченского района	23
3.1 Растениеводство.....	23
3.2 Животноводство	25
3.2 Пищевая промышленность.....	26
Заключение.....	29
Список использованных источников.....	31

ВВЕДЕНИЕ

В последнее десятилетие Белореченский район является одним из самых динамично развивающихся муниципалитетов Краснодарского края. В курсовой работе рассматриваются наиболее актуальные вопросы развития промышленности, сельского хозяйства, агропромышленного комплекса (АПК) района в целом, инвестиционную привлекательность района, а также численность населения и демографию воспроизводства населения Белореченского района.

Целью моей курсовой работы является изучение социально-экономического развития Белореченского района.

Объектом изучения данной работы является Белореченский район.

Предметом исследования является человеческий капитал, накопленный в данном случае в виде промышленных, сельскохозяйственных предприятий района, их взаимосвязи, выраженной в АПК муниципалитета, а также предметом изучения является естественное движение и этнический состав населения Белореченского района.

Для достижения поставленной цели решались следующие взаимосвязанные задачи:

1. Изучить историю заселения и развития Белореченского района.
2. Проследить изменение численности населения района.
3. Познакомиться с пёстрым национальным составом района.
4. Рассмотреть развитие экономики района.
5. Изучить перспективы развития района.

В процессе решения поставленных задач проводился сбор статистических, картографических, научных и других материалов по теме исследования.

Работа выполнена на основе официального сайта Белореченского района, данных Советской (1989 г.) и Всероссийских переписей населения

2002 и 2010 гг., сборников службы государственной статистики по Краснодарскому краю (Краснодарстат), рассматривались работы кубанских научных деятелей, в частности Гужина Г.С., Филобок А.А., Чистякова В.И., Шатилова С.А., Дейко С.Ю. и других.

1 Население и история заселения Белореченского района

1.1 Численность населения района

Население района на 01.01.2018 года составило 108 692 человека. Из них 52,1% – городские жители и 47,9% – сельские жители. Среди всего постоянного населения мужчины составляют – 46,7%, женщины – 53,3%. Женского населения фертильного возраста – 27 167 человек (49,2% от общей численности женщин). Дети от 0 до 17 лет – 23 171 (22,4% всего населения), взрослых – 76 384 человека (77,2%). В общей численности населения 61 686 (59,6%) – лица трудоспособного возраста, 21,6% – пенсионеры [15].

Урбанизация. В городских условиях (город Белореченск) проживают 48% населения района.

Таблица 1 – Численность населения по данным Краснодарстата 1959–2018 гг. [3], [4], [5], [6], [7], [16].

Год	1959	1970	1979	1989	2002	2006	2012	2018
Количество человек	74 421	81 104	87 498	37 626	43 542	103 551	105 865	108 692

В связи с тем, что 29 ноября 1979 г. город Белореченск отнесён к категории городов краевого подчинения и выведен из состава района, оставаясь его центром, население района резко уменьшилось, стало только сельским, так как автоматически перестало учитываться в его составе городские жители. Лишь в 2005 г. заново муниципалитет города Белореченска с его жителями был объединён с районом, а значит население резко увеличилось (см. таблицу 1 – в сравнении население за 1979 и 1989 гг. и 2002 и 2006 гг.).

В Белореченском районе 63 населённых пункта в составе одного городского и 10 сельских поселений.

Основные населённые пункты (см. рис. 1): г. Белореченск (52 тыс. чел.), численностью от 6 до 8,2 тыс. чел.: ст. Пшехская, с. Родники, пос. Южный, ст. Рязанская, с. Великовечное.

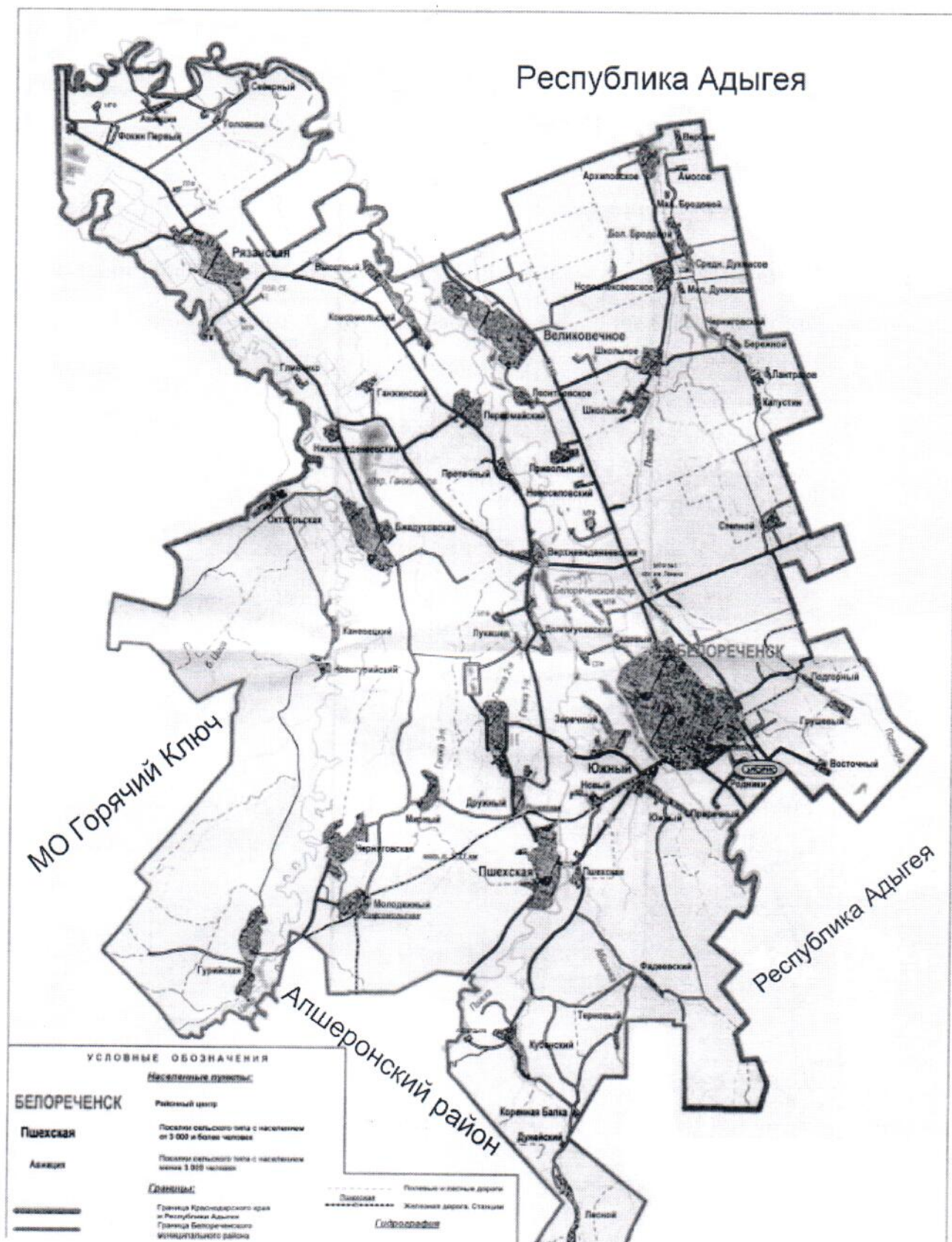


Рисунок 1 – Административные границы Белореченского района [10]

Наиболее важные значения естественного движения населения отображены в таблице 2. Показатели на 1000 человек за 2014-2016 гг. являются коэффициентами, измеряющимися в промилле (‰).

Таблица 2 – Показатели естественного движения населения [8].

Показатели	Белореченский район		
	2014 г.	2015 г.	2016 г.
Рождаемость (на 1000 населения)	14,3	15,2	14,1
Общая смертность (на 1000 населения)	14,3	13,6	13,8
Материнская смертность (число случаев)	0	1	0
Младенческая смертность (на 1000 родившихся)	9,3	8,7	5,3
Смертность в трудоспособном возрасте (на 1 тыс. трудоспособного населения)	8,3	6,0	6,1
Естественный прирост (+), убыль (-)	0	+1,6	+0,3

В общей динамике естественного движения населения прослеживается положительный прирост. В 2016 г. его коэффициент составил +0,3‰.

1.2 Национальный состав района

Белореченский – один из самых пёстрых этнически многообразных районов Краснодарского края. Он занимает 4-е место в регионе по этому показателю. Здесь проживают более 80 национальностей (см. табл. 3) различных языковых и конфессиональных групп [17].

Таблица 3 – По данным Всероссийской переписи населения 2010 года [7].

№	Народ	Численность, чел.	Доля от общего числа, в %
1.	Русские	83 345	78,7 %
2.	Армяне	9 284	11 %
3.	Турки и турки-месхетинцы	3 105	3 %
4.	Украинцы	2 913	2,4 %
5.	Курды и езиды	1 801	1,8 %
5.	Греки	868	0,8 %
6.	Хемшилы	532	0,5 %
7.	Другие	1 949	1,8 %

Помимо этносов, указанных в таблице, имеются в районе видные диаспоры белорусов, азербайджанцев, греков, цыган, адыгейцев, грузин, татар. Наибольший естественный прирост наблюдается в курдской диаспоре (и у курдов-мусульман и у курдов-езидов) [11, 17].

1.3 История заселения территории и появления района

История города Белореченска началась в 1851 году, когда отряд Кавказской Армии под командованием генерал-лейтенанта Заводовского начал строительство укрепления на правом берегу реки Белой, которое по названию реки Белой получило название Белореченского.

Шла Кавказская война, и Белореченское укрепление стало форпостом. Место под будущий город Белореченск было подготовлено в 1861–1862 годах казаками регулярной Кавказской армии. Под будущую станицу было выделено 20 тысяч десятин земли, из которых пятую часть составляли прекрасные многовековые дубовые леса. Здесь были поселены

236 семей переселенцев из станиц Терновой, Новодонецкой, Тихорецкой, Тифлисской, Архангельской и других. Всего с детьми поселенцев было 1 373 человека – первые жители нашего города.

Название за селением было закреплено приказом №232 по Кавказской Армии от 26 июля 1862 года. Этот день считается днем рождения станицы Белореченской, а с 1958 года – города Белореченска.

В 1910 году к станице была проложена железная дорога, что способствовало развитию товарного производства. Завод «Саломас», построенный в это же году, специализировался на производстве подсолнечного масла и был одним из крупнейших в Кубанской области. С развитием торговли в станице Белореченской появилось «Общество взаимного кредита» и «Общество мелкого кредита». Всего в станице действовало 3 маслобойни, поташное и шорное производства, две хлебобекарни, баня, борщевня, гостиница болгарина Стоянова, заезжий двор купца Ионникова и более 100 торговых заведений. Ежегодная ярмарка Кубанской области проходила в станице Белореченской с 14 по 28 октября, на Покровские праздники.

В 1882 году была построена Покровская церковь (взорвана в 1934 году), на пособие от Кубанского войска в 10 000 рублей а в 1892 году – на пособие от Синода Единоверческая церковь, названная Успенской. Перед революцией в станице Белореченской действовали семь народных, церковных и реальных училища [1].

Всемирную известность Белореченску принесла открытая в 1867 году Белореченская церковь двенадцатого века, построенная в 1171 году. Здесь же был обнаружен склеп, в котором были несколько десятков золотых и серебряных украшений, которые сейчас хранятся в Тбилисских музеях.

Всемирно известен археологический комплекс «Белореченская культура», составленный из раскопанных 85 курганов в начале XX века академиком Н. Веселовским в окрестностях станицы Белореченской. Культура датируется XIII-XVI веками и состоит из нескольких тысяч

предметов: высокохудожественных изделий из золота и серебра, оружия, бытовых предметов. Находки хранятся в Эрмитаже и Историческом музее г. Москвы [2].

Вокруг города Белореченска находится 121 курганная группа, которая охраняется государством. Эти курганы возводили скифы, сарматы, половцы, татаро-монголы, предки современных адыгов. Предметы VII века до нашей эры – XV века нашей эры, принадлежащие этим народам, хранит местный Белореченский историко-краеведческий музей.

9 января 1918 года в станице Белореченской была установлена Советская власть, которая просуществовала до лета того же года, до установления деникинского режима. В станице Белореченской в августе 1918 года был размещен штаб генерала Покровского.

В годы коллективизации на территории станицы Белореченской было образовано 10 колхозов: «Красная Заря», «Октябрь», «Красный огородник», имени Первой Конной Армии и другие. В довоенный период в станице работали небольшие предприятия, перерабатывающие местное сельскохозяйственное сырье, молокозавод, пищекомбинат и другие [12].

В годы Великой Отечественной войны станица Белореченская была оккупирована 8 августа 1942 года и 6 месяцев находилась в оккупации. За это время району был нанесен ущерб в сумме 15 млрд. рублей (в ценах того времени). Но после освобождения Белореченского района 31 января 1943 года героическим трудом колхозников, рабочих и интеллигенции уже в 1943 году начала работать железнодорожная ветка Белореченск-Туапсе, выращенные хлеб, мясо, молоко пошли в поставку фронту.

В годы войны на флотах и фронтах нашей Родины сражались более 10 тысяч Белореченцев, не все из них вернулись в родные семьи. Пять Белореченцев стали Героями Советского Союза: С.Т. Голенев, И.С. Жидков, М.А. Маренков, В.П. Комендант, Г.С. Сидоренко, трое белореченцев стали Полными кавалерами Ордена Славы трех степеней: А.М. Потапов, М.В. Чередниченко, М.А. Власов [12].

В последний период в станице проживало 23 902 человека. Из предприятий союзного значения работал Госмаслозавод №6, мощность которого составляла 70 тонн масла в сутки, и Белореченский молокозавод, выпускавший продукции на 24 миллиона рублей в год.

Довоенный уровень производства промышленности и сельхозпродукции Белореченский район достиг к концу 1945 года, на полную мощность стал работать железнодорожный узел станции Белореченская.

Пятидесятые-шестидесятые годы знаменательны высочайшим трудовым подъемом белореченцев. В 1958 году заработала мебельная фабрика. В 1962 году завершилась электрификация Северо-Кавказской железной дороги. В городе появился первый пятиэтажный дом, а вскоре и целый микрорайон, получивший в районе название «Черемушки».

Тогда еще никто не знал, что молодому городу суждено пережить поистине второе рождение, когда в соответствии с директивами XXIV съезда КПСС было принято решение о строительстве Краснодарского химического завода.

На строительстве, которое началось в 1973 году, трудилось более 5 тысяч человек. В марте 1973 года в Белореченске был создан трест «Краснодархимстрой» - генеральный подрядчик строящегося завода [2].

Мощное развитие получила инфраструктура, жилищное строительство и объекты соцкультбыта. В короткие сроки были построены новые автомобильные и железные дороги общей протяженностью более 100 км, 300 км подземных и инженерных коммуникаций. В 1977 году введены в эксплуатацию жилые дома общей площадью 37,2 тысячи квадратных метров.

К июлю 1977 года на заводе было завершено строительство комплекса по выработке серной кислоты. 9 июля цех выдал первую продукцию. По мере того как строился и набирал силу Кубанский комбинат плодородия, менялся и облик города на реке Белой [12].

В 1977 году на улице Ленина был возведен первый девятиэтажный дом, а в 1980 году в таких домах проживало уже 2 000 человек. Были построены

важнейшие гражданские объекты: районный узел связи, АТС, девятиэтажная гостиница, современный больничный комплекс, банно-прачечный комбинат. Настоящим подарком для белореченцев стало введение в строй городского бассейна, заводских профилактория и детского лагеря «Ласточка» и прочие объекты [1].

2 Промышленность Белореченского района

2.1 Современное состояние промышленности района

В экономико-географическом микрорайонировании Краснодарского края Белореченский район относится к предгорному юго-западному микрорайону [18].

В структуре базовых отраслей экономики основное место занимает промышленность. Основу экономического потенциала района составляет химическая и перерабатывающая промышленность, промышленность строительных материалов, рынок потребительских услуг. Важнейшее место в структуре промышленного комплекса принадлежит пищевой промышленности, формирующей более 45,0% объёма промышленного производства. В районе производится растительное масло, кондитерские изделия, хлебопекарные изделия, консервированная продукция.

Более чем 30 тысяч гектаров леса – прекрасная база для мебельной и лесоперерабатывающей промышленности.

Ведущей отраслью экономики Белореченского района является промышленность, которая представлена химической, деревообрабатывающей, пищевой отраслями, промышленностью строительных материалов. За последние годы упрочились позиции сельскохозяйственного производства, малого бизнеса. Совершенствуется система и механизмы управления во всех отраслях.

Химическая промышленность представлена предприятием ОАО «Еврохим – Белореченские минеральные удобрения» – одним из крупнейших в России химкомбинатом по производству минеральных удобрений и серной кислоты. Основное производство расположено в Дружненском сельском поселении (рис. 2). Продукция (удобрения) химзавода экспортирует наша страна в контейнерах через Туапсинский морской торговый порт.




Рисунок 2 – Предприятие ОАО «Еврохим – Белореченские минеральные удобрения» (п. Дружный) [10]

Добыча полезных ископаемых является одной из ведущих отраслей Белореченского района, что связано с наличием большого количества месторождений песчано-гравийной смесей, глины и песка (рис. 3). Основные потребители продукции, выпускаемой предприятиями добывающей отрасли, расположены за пределами района.

С мая 2009 года успешно функционирует завод сухих строительных смесей «Богатырь». Основным видом деятельности является: «Производство сухих бетонных смесей». Организация также зарегистрирована в таких категориях как: производство керамических изделий, кроме используемых в строительстве, производство стекла и изделий из стекла, производство керамических плиток и плит. Организационно-правовая форма – общества с ограниченной ответственностью.

Помимо этого, ведётся строительство газопровода, г. Белореченск – ДНТ «Аграрник».



Рисунок 3 – Полезные ископаемые Краснодарского края [14]

Промышленность строительных материалов. Развитие этой отрасли вызвано тем, что район богат залежами природных ископаемых, необходимых для производства строительных материалов. Продукция предприятий строительной отрасли Белореченского района широко известна не только на территории края, но и далеко за его пределами.

С 2006 г. в ООО «Терем» функционирует завод железобетонных изделий. Расположен ЖБИ в г. Белореченск. Его мощности позволяют выпускать более 300 видов изделий из железобетона для жилищного, промышленного и дорожно-коммунального строительства. Производят весь ассортимент продукции на самом современном оборудовании европейских производителей, таких как Hess, Kvm, Lamers, Variant, SchlosserPfeiffer, Probst, Mvk. Подобное оснащение позволяет изготавливать сертифицированные изделия по современной технологии. Так, например, на технологической линии ведущей немецкой фирмы HESS производят

тротуарную плитку, бордюры, лотки, стеновые блоки, сваи и др. по технологии полусухого вибропрессования.

Территория завода составляет 12 гектаров и включает в себя производственные цеха площадью более 5 000 кв.м.

Производственные мощности:

1) Цех элементов благоустройства и тротуарной плитки. Общая производительность в смену – 3000 м² тротуарной плитки; 16 км бордюра; 3500 км поребрика; 5500 шт стенового блока;

2) Цех по производству труб. Одно из первых на Юге России подобное производство с автономным РБУ и отдельной адресной подачей бетона. Был запущен в работу в 2010 году. Производят – трубы ЖБ раструбные, для микротоннелирования; элементы колодцев; дождеприемники. Цех оснащен современным оборудованием, изготовленному по индивидуальному заказу немецкой фирмы «Шлоссер-ПфайфферГмбХ». Планируемая суточная производительность цеха – 50-150 м³. Основная производительность цеха – трубы микротоннелирования диаметром 1200, 1500 и 2000 мм (марки бетона М700 и М500), раструбные трубы маркой бетона М400 и кольца колодезные (с подошвой в том числе). В начале 2011 года ООО «Терем» под патронажем и при организационном содействии департамента строительства администрации Краснодарского края, было запущено в эксплуатацию новое производство по изготовлению железобетонных труб микротоннелирования для бестраншейной прокладки методом продавливания подземных трубопроводов, микротоннелей под зданиями, дорогами и водными преградами. Данный вид строительных материалов является технологически очень сложным при производстве и уникальным с точки зрения выпуска в Краснодарском крае. Трубы микротоннелирования производят на оборудовании немецкой фирмы SCHLOSSER-PFRIFER GmbH (входит в одну из ведущих транснациональных финансово-промышленных групп HESS-GROUP – лидер в машиностроении бетонной индустрии). Причем монтаж оборудования и

пусконаладочные работы проводились при участии немецких специалистов. Использование подобного высокотехнологичного оборудования обеспечивает 100 % качество выпускаемой продукции.

Основными заказчиками выпускаемых труб микротоннелирования являются крупные подрядные организации, выполняющие работы по государственным контрактам по капитальному строительству и ремонту коммунальной инфраструктуры в городе Сочи в рамках подготовки к проведению Зимних Олимпийских игр 2014 года. Доставка железобетонных изделий выполняется также самостоятельно седельными тягачами MAN IGA (в наличии у ООО «Терем»);

3) РБУ с адресной подачей бетона. Автоматизация всех технологических процессов изготовления и транспортировки бетона до места его укладки в форму. Общая производительность в смену – 1000 м³;

4) Арматурно-формовочный цех. В своем составе имеет три подразделения – цех по производству пустотных плит, колонн, ригелей; крытый и открытый полигоны. Здесь производят плиты дорожные, сваи квадратного сечения, плиты перекрытия многопустотные, лотки, плиты покрытия лотков, блоки фундаментные, железобетонные, элементы колодцев, блок бордюрный ТБКБ, элементы забора, бордюры, лестничные марши, лестничные площадки и т.д. – всего более 200 наименований. Производительность в смену – до 100 м³;

5) Цех по производству мелкоштучных бетонных изделий. Автономное производство с отдельной территорией складов. Продукцию изготавливают по технологии вибропрессования на оборудовании фирмы Lamers. В отдельно стоящих цехах изготавливают тротуарную плиткуразличной номенклатуры, бордюры дорожные и тротуарные блоки и полублоки (цементные и керамзитные), вентблок (изготавливают на немецком оборудовании фирмы «HESS»). В настоящее время ведется реконструкция цеха для расширения производства в 2 раза;

6) Цех металлоизделий. Изготавливают листогибы; фальцы; гильотины; сварочные полуавтоматы; плазменно-резные установки; контактные сварочные машины; сварочные установки для сращивания арматуры;

7) Автономная сварочная машина МВК-450. На ней изготавливают армо-каркасы круглого сечения;

8) Собственная производственная сертифицированная лаборатория соответствует мировым стандартам и необходимой нормативной документацией. Здесь осуществляется непрерывный технологический контроль выпускаемой продукции на всех этапах ее производства – входной контроль исходных материалов;

9) Железнодорожный путь. Позволяет поставлять продукцию по железнодорожной дороге в любые города и регионы России и страны СНГ.

Несмотря на небольшой срок существования Белореченского завода ЖБИ, потребители отмечают высокое качество выпускаемой продукции и надежность завода. Среди заказчиков – частные лица и организации всех форм собственности. Ранее были заключены многочисленные договоры по поставке продукции на ряд Олимпийских объектов в 2014 году [13].

Деревообрабатывающая промышленность Белореченского района представлена целым рядом предприятий, продукция которых поставляется как на российский, так и на зарубежные рынки. Ассортимент продукции, выпускаемой предприятиями деревообрабатывающей промышленности Белореченского района весьма разнообразен – начиная от распиловки древесины и изготовлением шпона, заканчивая выпуском мягкой и корпусной мебели, мебели для офисов и кухонь. Выпускаемая продукция в основном ориентирована на средний и низший ценовой сегмент рынка. Специализируются Белореченское городское (предприятие «Е-1»), Первомайское и Рязанское сельские поселения.

Район активно развивается. Увеличиваются станицы и сам город Белореченск, развивается экономика и инфраструктура района, повышается

уровень жизни населения. Недвижимость в станицах представлена в основном частными домовладениями, большинство жителей занимается выращиванием овощей и фруктов. Имеется в районе собственная Белореченская гидроэлектростанция (мощностью 48 МВт), поэтому тарифы на электрическую энергию здесь достаточно низкие [14].

2.3 Инвестиции Белореченского района

С отраслевой структурой инвестиций Белореченского района можно познакомиться на круговой диаграмме (см. рис. 4). На нём преобладают инвестиции в химическое производство (55%).

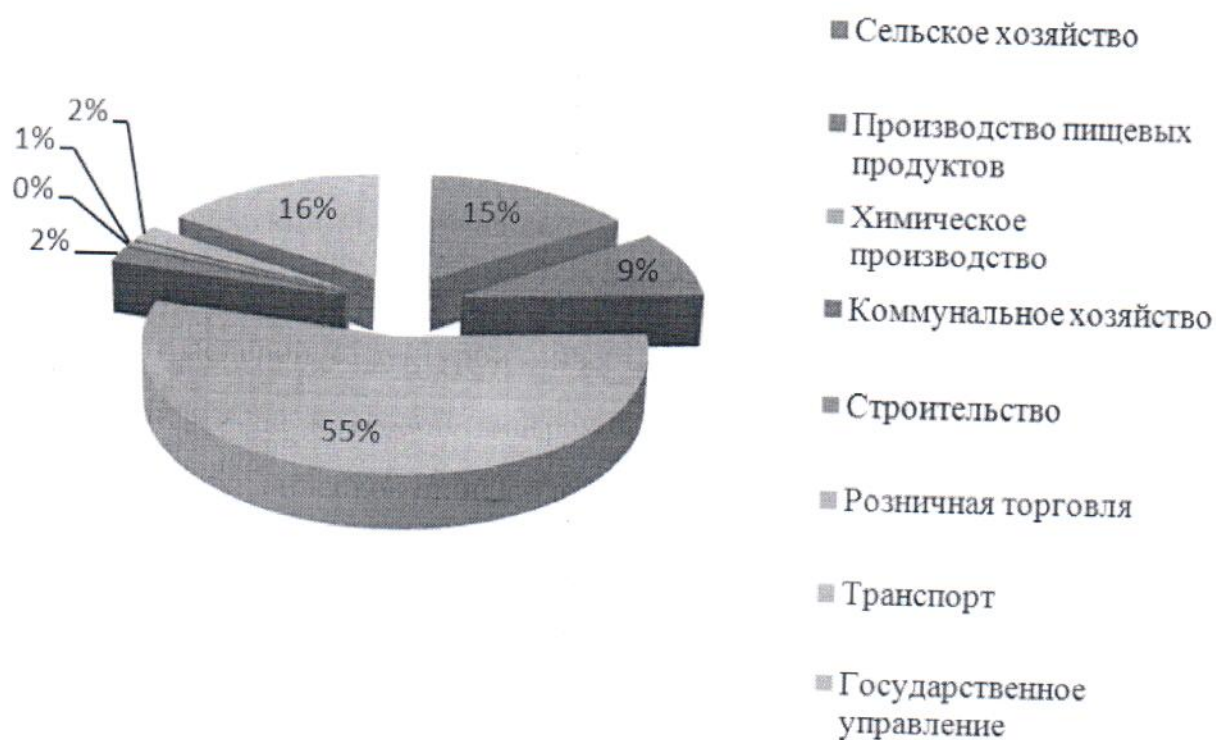


Рисунок 4 – Отраслевая структура инвестиций Белореченского района [17]

По итогам форума в Сочи на территории Родникового сельского поселения Белореченского района принято решение вести строительство завода по производству фасованного чая (2-я очередь) Находится на стадии завершения строительства 2-ой очереди завода. Этап ввода в эксплуатацию.

В сентябре 2009 года в рамках проведения VIII Международного форума «СОЧИ-2009» было подписано соглашение между компанией «AnatoliaHoldingCompanyLimited» ОАЭ г. Дубай и губернатором Краснодарского края о строительстве завода по переработке овощных культур и чайной фабрики (Рис.5).



Рисунок 5 – Белореченский чайный (фасовочный) завод «Кубань-Ти» [10]

В целях реализации данного проекта в г. Белореченске Краснодарского края было создано предприятие – Общество с ограниченной ответственностью «Кубань-Ти». ООО «Кубань-Ти» – это, чайная фабрика, которая была запущена 2010 г. В данный момент производится 300 тонн чая, а при полной мощности 500 тонн в месяц.

Изучая инвестиционную карту на севере района указано два сельскохозяйственных предприятия (шампиньонный комплекс и кролиководческая ферма на территории Рязанского сельского поселения) [10].

К сожалению, данные предприятия не зарегистрированы и фактически не используются (Рис. 6), что отрицательно сказывается на развитии экономики района в целом.




Рисунок 6 – Инвестиционная карта северной части Белореченского района (отрицательный пример ст. Рязанской) [10]

С приходом новых собственников, на сельхозпредприятиях появилась новая техника, внедрены современные технологии и удобрения (в т.ч. произведённые на предприятии «Еврохим – Белореченские удобрения» – фосфатные и азотные), приходят на село высококвалифицированные специалисты.

При этом, за счёт частных семейных предприятий Белореченский район прославился благодаря кондитерской ООО «Белореченские торты» (рис. 7), являющийся сейчас одним из успешных кондитерских фабрик Краснодарского края.



Рисунок 7 – Эмблема предприятия «Белореченские торты» [2]

Таким образом, данный район можно охарактеризовать как стремительно развивающийся регион, в котором уже на протяжении 5 лет наблюдается поступательное развитие экономики, рост деловой активности реального сектора экономики.

Основой этому – богатства природных и рекреационных ресурсов, в том числе и крупнейших в крае месторождений (рис. 2) полезных ископаемых (песок, гравий, глина), мощному экономическому потенциалу, выгодному географическому положению района на пересечении основных транспортных магистралей краевого и федерального значения, приближенности к краевому центру и международному аэропорту, относительной близости к побережьям Чёрного и Азовского морей, мы можем с большой долей уверенности позиционировать себя как уникальное, инвестиционно привлекательное и перспективное муниципальное образование Краснодарского края [2].

3 Сельское хозяйство Белореченского района

3.1 Растениеводство

Изучаемый район относится к южно-предгорной сельскохозяйственной зоне, основной характеристикой которой является зерноводство (пшеница, кукуруза, гречиха), картофелеводство, овощеводство (в т.ч. большие тепличные хозяйства), садоводство (в т.ч. ягоды – половина сбора всей клубники в Белореченском районе) [14].

Животноводство представлено птицеводством, крупным рогатым скотом (КРС) и мелким рогатым скотом (овцы, козы).

Сама природа позаботилась о том, чтобы местные жители имели крепкое здоровье. Уникальный мягкий климат, источники с целебной водой, вековые леса и плодородная почва, позволяющая выращивать множество овощей и фруктов без использования химикатов, вместе со стабильной экономикой и развитой инфраструктурой создают в районе отличные условия для счастливой жизни. Кубанские чернозёмы Белореченского района – это более 64 тысяч гектаров пашни.

Производством сельскохозяйственной продукцией занимаются предприятия различной формы собственности, а также население в личных подсобных хозяйствах. Общая площадь сельскохозяйственных угодий составляет 67 тыс. га, из них пашни – 54 тыс. га.

В муниципальном образовании числится 63,0 тыс.га сельскохозяйственных угодий, в том числе пашни - 55,0 тыс. га. За счёт вовлечения в оборот неиспользованных сельскохозяйственных земель увеличиваются посевные площади.

В связи с увеличением площади кукурузы на зерно в 2017 г. до 6,5 тыс. га (почти в 2 раза больше, чем в 2016 г.) и высокой урожайностью было

получено в 2017 г. более 25 тыс. т зерна кукурузы, что почти на 15 тыс. т больше прошлогоднего показателя.

Ориентировочные объёмы сбора подсолнечника 11 тыс. т, что на уровне прошлого года, сои – 4,3 тыс. т, что на 1,3 тыс. т больше чем в 2016 г.

За отчётный период 2016 г. было проведено почвенное агрохимическое обследование на площади 11902 га, что позволило более эффективно применять минеральные удобрения.

Всего за 2017 год сельскохозяйственными предприятиями внесено 1980 т минеральных удобрений, 3,2 тыс. т органических удобрений на площади 320 га.

В течение 2017 года проводились мероприятия, направленные на повышение эффективности использования земель сельхозназначения. Под урожай 2018 года осенью 2017 года посеяно озимых зерновых колосовых 15,0 тыс. га, из них: около 14 тыс.га. озимой пшеницы, 1,1 тыс. га. озимого ячменя, кроме этого посеяно 3,3 тыс.га озимого рапса. Все озимые культуры сеются с внесением минеральных удобрений.

Хозяйствами района обновляется сельскохозяйственная техника как импортного, так и отечественного производства (почвообрабатывающая, посевная, зерноуборочная, тракторы), благодаря чему машинно-тракторный парк хозяйств района способен своевременно и качественно выполнять весь запланированный комплекс работ, что позволяет значительно сократить затраты труда и снизить себестоимость продукции.

Лидерами в растениеводческой отрасли района являются ОАО «Белагро», ООО «Белая Русь», ООО АФ «Весна». В этих предприятиях большинство показателей, таких как урожайность сельхозкультур, рентабельность производства, соблюдение технологий, находится на высоком уровне. В производстве овощей, плодов и ягод лидерами являются малые формы хозяйствования [2].

Большой вклад в производство сельскохозяйственной продукции вносят крестьянско-фермерские и личные подсобные хозяйства. В 2016 году

малыми формами хозяйствования МО Белореченский район произведено картофеля – 11400 тонн, овощей – 10530 тонн [2].

3.2 Животноводство

Развито в районе бройлерное и яичное птицеводство, которое представлено Группой аграрных предприятий – ГАП «Ресурс» (2 в районе, всего 20 предприятий по Краснодарскому краю), молочно-мясное скотоводство, овцеводство, козоводство.

Надои у КРС имеют хороший показатель и составляют в среднем 8 тонн молока с коровы в год. Имеется в районе и мясо-молочное скотоводство.

Четвёртое место в крае район занимает по поголовью овцеводства. Козоводство представлено в основном зааненской породой. В х. Кубанский есть КФХ «Живое – Живым», где специализируются на козьем молоке и его производных: ряженке, йогурте, сырах из козьего молока (рис. 8).




Рисунок 8 – Продукция КФХ «Живое – Живым» (х. Кубанский) [17]

Наибольшее количество животноводческих крестьянско-фермерских хозяйств (КФХ) располагается на севере района, в ст. Бжедуховской, Рязанской, п. Комсомольский, с. Великовечном.

Свиноводство в районе пока не восстановлено.

Лидерами в животноводческой отрасли района являются – ООО «Белпродкомпания», ООО «Восток», в птицеводстве – ЗАО ПТФ «Белореченская».

В 2016 году малыми формами хозяйствования МО Белореченский район произведено мяса – 1860,4 тонн, молока – 19846,2 тонны, яиц – 14,8 млн. штук [2].

В перспективе развитие кролиководства и рыбоводства (строительство осетрового нерестово-вырастного хозяйства) [14].

3.3 Пищевая промышленность

Пищевая промышленность специализируется на выпуске овощных и фруктовых консервов, масла растительного, муки (Белореченский хлебозавод - структурное подразделение ОАО Ростовского филиала), мяса птицы, замороженных полуфабрикатов, натуральных соках, овощей (ведётся строительство тепличного комбината по производству овощной продукции площадью 32 га, на данный момент завершено строительство 20 га тепличного комплекса. Завершено строительство 3-го пускового комплекса 11,2 га. Объект введён в эксплуатацию и реализован) кондитерских изделиях. Основное производство расположено в Белореченском городском поселении.

На территории района функционирует птицефабрика, а также завод по производству минеральных удобрений и мебельная фабрика. Экономика активно развивается, а вместе с ней увеличивается и число рабочих мест, что особенно важно для переезжающих в эти края.

Белореченский район обладает высоким инвестиционным потенциалом. Именно богатые природные ресурсы способствовали быстрому развитию региона. В рамках программы импортозамещения появилась уникальная возможность увеличения объёма поставок на прилавки Кубани

свежей овощной и садоводческой продукции, выращенной в Белореченском районе.

В отрасли пищевой промышленности своим производством показателен Белореченский комбикормовый завод выпускающий комбикорм для цыплят-бройлеров, комбикорм для кроликов, комбикорм для кур-несушек, концентрат для цыплят-бройлеров, концентрат для кур-несушек, концентрат для кроликов, корма для птицы.

Агропромышленный комплекс района, находившийся в упадке в постсоветский период, на протяжении последних лет показывает положительную динамику по основным показателям. Это связано с тем, что на базе несостоятельных хозяйств района были созданы платежеспособные сельхозпроизводители. Так, проект на территории Родникового сельского поселения ООО «Белореченский пивоваренный завод» был реализован в 2014 году (см. рис.9). Общая стоимость такого проекта составила 170,3 млн. руб. В результате реализации проекта создано 35 новых рабочих мест.



Рисунок 9 – Эмблема Белореченского пивзавода (с. Родники) [2]

В 2015 году построен тепличный комплекс на территории Бжедуховского сельского поселения. Инвестор: ООО «Овощи Краснодарского края». Общий объем инвестиций составил 3300,0 млн. рублей. В результате реализации проекта создано 340 новых рабочих мест.

Мощным предприятием города Белореченск являются консервный завод, производящий компоты, варенья, очищенные помидоры в собственном

соку, соленья, икра баклажанная и кабачковая, горошек, кукуруза и т.д. (см. рис. 10). Для сырья консервов было засеяно 1500 гектаров земли. Завод по переработке овощных культур запустился в марте 2012 года. С момента запуска производится томатная паста 25% под маркой Final (Кубань): 70гр ж/б, 140гр ж/б, 380гр ж/б, 770гр ж/б и 310гр с/б, 720гр с/б. Мощность производства в данный момент 1500 тонн продукции в месяц, а при полной мощности 2 500 тонн. Так же на консервном заводе планируется производство следующей продукции.



Рисунок 10 – Продукция Белореченского консервного завода [2]

ООО «Кубань-Ти» одна из наиболее современных компаний (азербайджанский инвестор), которая за короткий промежуток времени смогла завоевать доверие клиентов в результате стабильной и надежной работы. На сегодняшний день чайная фабрика способна производить в месяц 400 тонн продукции высочайшего качества, а при полной мощности 500 тонн продукции в месяц. Купажированы разные сорта чая: 15% – местного чая под маркой «Кубань чай», а остальное – цейлонский чай под маркой «Марьям» и «Азерчай».

В п. Комсомольский имеется колбасный цех.

В г. Белореченске имеется маслобойный завод, где производят технические смазочные материалы из масла клещевины. Оно не замерзает при очень низких температурах – 40–60 градусов [14].

ЗАКЛЮЧЕНИЕ

По общему (сводному) социально-экономическому развитию в 2017 г. Белореченский район занял достойное 9 место среди 44-х муниципалитетов Краснодарского края. Бюджет Белореченского района составил – 2,6 млрд. рублей (на 2016 г.). Это один из самых передовых, динамично развивающихся районов Кубани. В экономико-географическом микрорайонировании Краснодарского края Белореченский район относится к предгорному юго-западному микрорайону [18].

Главной целью моей курсовой работы являлось как раз-таки изучение социально-экономического развития Белореченского района.

Объектом изучения данной работы является Белореченский район.

Предметом исследования является человеческий капитал, накопленный в данном случае в виде промышленных, сельскохозяйственных предприятий района, их взаимосвязи, выраженной в АПК муниципалитета, а также предметом изучения является естественное движение и этнический состав населения Белореченского района.

В процессе решения поставленных задач проводился сбор статистических, картографических, научных и других материалов по теме исследования.

На основе информации с официального сайта Белореченского района, данных Советских (1959–1989 гг.) и Всероссийских переписей населения 2002 и 2010 гг. [3], [4], [5], [6], [7], [16] сборников службы государственной статистики по Краснодарскому краю (Краснодарстат), на основе трудов кубанских научных деятелей, были решены следующие задачи:

1. Изучена история заселения и развития Белореченского района.
2. Прослежено изменение численности населения района.
3. Изучен национальный состав района.
4. Рассмотрено развитие экономики района – в области промышленности.

5. Рассмотрено развитие экономики района – в области сельского хозяйства.

6. Изучены перспективы развития района, его инвестиционная привлекательность.

СПИСОК ИСПОЛЬЗОВАННЫХ ИСТОЧНИКОВ

1. Баранов А.В, Еремеева А.Н., Жинкин А.В. История Кубани с древнейших времён до конца XX в. – Краснодар: «Перспективы образования», 2011. – С. 59–62; 72–74.
2. Белореченский район [Электронный ресурс] // Официальный сайт администрации муниципального образования. URL: <http://www.belorechensk.ru> (дата обращения 7.04.2018)
3. Всероссийская перепись населения 2002 года. Том. 1, таблица 4 // Численность населения России, федеральных округов, субъектов РФ, районов, городских поселений, сельских населённых пунктов. – Краснодар: Краснодарстат, 2004. – С. 16–17.
4. Всесоюзная перепись населения 1970 года // Численность населения СССР по республикам, краям, областям. – М.: Центральное статистическое управление при Совете Министров СССР, 1971. – С. 35.
5. Всесоюзная перепись населения 1979 года // Численность населения СССР по республикам, краям, областям. – М.: Центральное статистическое управление при Совете Министров СССР, 1980. – С. 40.
6. Всесоюзная перепись населения 1989 года // Численность населения СССР по республикам, краям, областям. – М.: Центральное статистическое управление при Совете Министров СССР, 1990. – С. 14.
7. Итоги Всероссийской переписи населения 2010 года. Том 4. Национальный состав и владение языками, гражданство [Электронный ресурс]. URL: http://www.gks.ru/free_doc (дата обращения 21.04.18).
8. Краснодарский край в цифрах. 2016: стат. сборник. – Краснодар: Краснодарстат, 2017. – С. 88–89.
9. Лотышев И.П. География Краснодарского края. – Краснодар: «Кубанский учебник», 2000. – 136 с.
10. Портал исполнительных органов Краснодарского края [Электронный ресурс] // Муниципальное образование Белореченский район.

URL: <http://www.krasnodar.ru/content/40/show/34783/> (дата обращения 3.04.2018)

11. Ракачѳв В.Н., Халафян А.А. Национальный состав населения Кубани: история формирования и развития, демографический прогноз. – Краснодар: изд-во ун-та МВД России, № 5 (21) / 2013. – С. 1–5.

12. Ратушняк В.Н. История Кубани с древнейших времѳн до конца XIX в. – Краснодар: Образовательный издательско-полиграфический центр «Перспективы образования», 2000. – С. 25–28.

13. Ситдикова Н.В. Моя Кубань: природа, хозяйство, города Краснодарского края. – Ростов н/Д: «Баро-Пресс», 2005. – 208 с.

14. Словарь географических названий Краснодарского края // статья А.А. Филобок «Белореченск», статья С.А. Шатилова «Белореченский район» / Т. 2 Экономическая география. – Краснодар: КубГУ, 2017. – С. 47–52.

15. Управление Федеральной службы государственной статистики по Краснодарскому краю и Респ. Адыгея [Электронный ресурс] // Оценка численности населения на 1.01.2018 г. по МО Краснодарского края. URL: <http://krsdstat.gks.ru/wps/wcm/connect> (дата обращения 20.04.2018)

16. Численность населения СССР по переписи на 15 января 1959 года по республикам, краям, областям, национальным округам, районам, городам, посѳлкам городского типа, районным центрам и крупным сельским населенным местам (по административно-территориальному делению на 1 января 1960 г.). – М.: Центральное статистическое управление при Совете Министров СССР, 1960. – С. 24.

17. Стратегия социально-экономического развития муниципального образования Белореченский район до 2020 года [Электронный ресурс] // Утверждена решением Совета муниципального образования Белореченский район от 27.07.2012 № 464. – Белореченск, 2012. – 86 с. URL: <http://www.belorechensk.ru/attach/adm/02.pdf> (дата обращения 18.04.2018)

18. Чистяков В.И., Филобок А.А. Экономико-географическое микрорайонирование на современном этапе (на примере Краснодарского

края) // География: история, современность, перспективы: сб. науч. тр. / под ред. Г.С. Гужина. – Краснодар: КубГУ, 2012. – С. 517–531.

19. Чистяков В.И. Основные вопросы экономико-географического микрорайонирования на региональном уровне // Территориальная организация общества и управление в регионах. – Воронеж, 2005. – 126 с.

БЕЛОРЕЧЕНСКИЙ РАЙОН КРАСНОДАРСКОГО КРАЯ

Основная деятельность района –
**СЕЛЬСКОЕ ХОЗЯЙСТВО, ПРОМЫШЛЕННОСТЬ
И ПОТРЕБИТЕЛЬСКАЯ СФЕРА**

ПЛОЩАДЬ РАЙОНА

Площадь
1 330 км²

КЛИМАТ

Умеренно континентальный

ТРАНСПОРТ

Железнодорожный, автомобильный.
По территории района проходят железная
дорога Краснодар-Туапсе и автомагистраль
Майкоп-Усть-Левинск-Кореновск.

НАСЕЛЕНИЕ

108,49 тысяч человек



ТРУДОВЫЕ РЕСУРСЫ

Экономически активное население: 40,34 тысяч человек

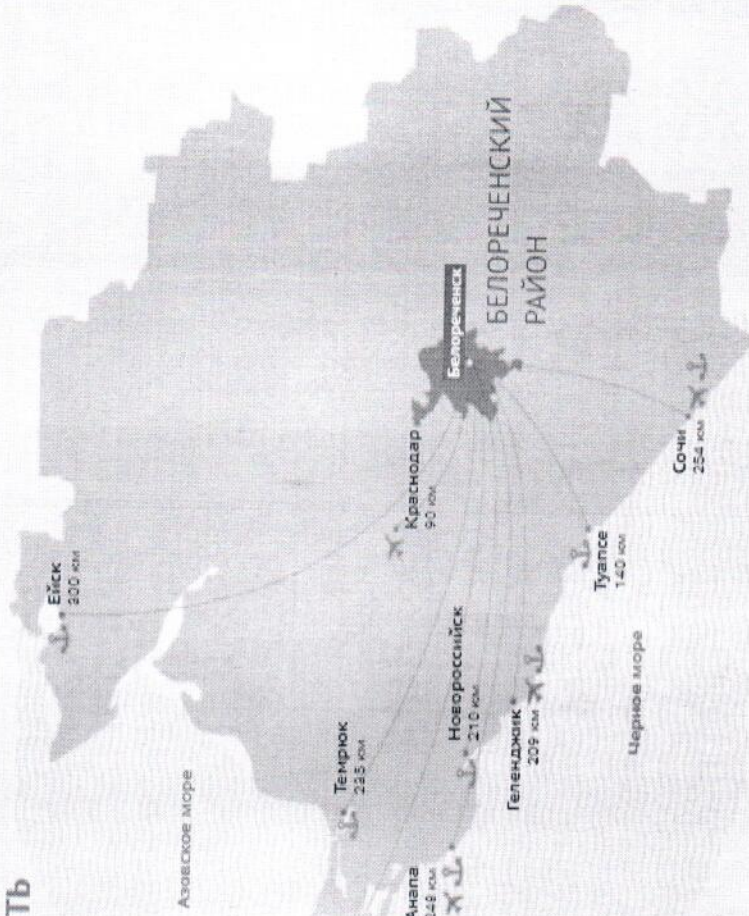


Рисунок А.1 – Белореченский район на карте Краснодарского края [2]